



673

Rohr - Kottensdorf - Schwabach

Koch

Konrad Koch Omnibusunternehmen; Inh. Rainer Koch; Buchschwabacher Str. 5; 91189 Rohr; Tel. 09876 97770; www.omnibus-koch.de; info@omnibus-koch.de

Gültig ab 10.12.2023

Montag - Freitag

VERKEHRSHINWEIS

Table with columns for stops (V01, V0199, V14, etc.) and rows for routes (Rohr (Lkr.RH) Gewerbegebiet, Dechendorf, Kottensdorf Hauptstr., etc.)

Gültig ab 10.12.2023







Montag - Freitag

Table with columns for stops (Rohr (Lkr.RH) Gewerbegebiet, Kottensdorf Hauptstr., etc.) and rows for routes (Rohr (Lkr.RH) Gewerbegebiet, Kottensdorf Hauptstr., etc.)

ZEICHENERKLÄRUNG: V01 = nur an Schultagen V14 = nur an schulfreien Tagen S50 = nur montags bis donnerstags an Schultagen RBu = Rufbus: Anmeldung min. 1 Stunde vor Fahrtantritt unter Tel. 09876 97770. [g] = Bus hält an der Haltestelle der Gegenrichtung * = Bedarfshaltestelle: Zustiegewunsch bitte min. 1 Stunde vorher unter Tel. 09876/97770 anmelden. [l] = hält nur zum Aussteigen [r] = hält nur zum Einsteigen 99 = Bus fährt Haltestellen in anderer Reihenfolge an

**673****Rohr - Kottensdorf - Schwabach****Koch**

Konrad Koch Omnibusunternehmen; Inh. Rainer Koch; Buchschwabacher Str. 5; 91189 Rohr; Tel. 09876 97770; www.omnibus-koch.de; info@omnibus-koch.de

→	Gültig ab 10.12.2023	Samstag	
Unterprünst	08.25		
Dechendorf	08.30		
Prünst	08.33		
Gaulnhofen (b. Rohr)	08.35		
Rohr (Lkr.RH) Weilerer Berg	08.39		
- Dorfplatz	08.40		
- Hauptstr.	08.41	09.30	12.50
Gaulnhofen (b. Rohr)			12.52
Prünst			12.54
Dechendorf			12.56
Unterprünst			12.58
Putzenreuth			13.00
Volkersgau			13.02
Waikersreuth			13.04
Leuzdorf	08.43	09.32	
Kottensdorf Hauptstr.	08.45	09.34	
Gustenfelden St2239		09.36	
Oberreichenbach (b. Kammerst.)			13.05
Unterreichenbach Mitte		09.39	
- An der Leite		09.40	
Schwabach A.d.Rodelbahn		09.41	
- Wasserwerk		09.41	
- Schillerplatz		09.43	
- Bahnhof (Hst 5)  		09.46	
  Schwabach	ab	10.04	
  Nürnberg Hbf	an	10.15	
Gustenfelden Ortsmitte	08.47		
Wildenbergen	08.50		
Kottensdorf Regelsbacher Str.	08.52		
Leitelshof	08.55		
Regelsbach Schulhaus	09.00		

ZEICHENERKLÄRUNG:  = Bus hält an der Haltestelle der Gegenrichtung  = hält nur zum Aussteigen



673

Schwabach - Kottensdorf - Rohr



Konrad Koch Omnibusunternehmen; Inh. Rainer Koch; Buchschwabacher Str. 5; 91189 Rohr; Tel. 09876 97770; www.omnibus-koch.de; info@omnibus-koch.de

←	Gültig ab 10.12.2023	Montag - Freitag
----------	-----------------------------	-------------------------

VERKEHRSHINWEIS	V01	V01	V14Gri	V14	V01	V01Gri	V01Kb	V01	V01Gri	V14Gri	V01Kb	V01	V01	V14	V01	V01Kb	V14	V01Gri	S50Gri	RBu99	
Schwab. W.-v.-Eschenb.-Gym																					13.00
- Förderzentrum	06.15							11.27		12.32											13.10
- Fürther Str.																					13.11
- Niehoff																					13.12
- Wengleinstr.																					13.13
- Weißburger Str.																					13.14
↻ S2 Nürnberg Hbf	ab	07.38		09.39					12.08			12.41						13.41	14.08		16.08
↻ S2 Schwabach	an	07.47		09.48					12.17			13.00						14.00	14.17		16.17
- Bahnhof (Hst 5) ↻			07.57		09.57						12.33		13.23					14.10	14.37		16.33
- Wallenrodstr.			07.59		09.58						12.34		13.24					14.11	14.38		16.34
- Ludwigstr.			08.00		10.00						12.36							14.13	14.40		16.36
- Nürnberger Str.	06.16							11.28		12.33											
- Neutorstr.	06.17							11.29		12.34											
- Schillerplatz	06.19	07.03	08.01		10.00			11.31		12.36		12.36			13.26			13.28			14.13
- Wasserwerk (Hst 2)	06.20	07.05	08.03		10.02																
- Gutenbergsr. (Hst 2)								11.34		12.39											
- An der Rodelbahn	06.21	07.06	08.04		10.03			11.35		12.40		12.39						13.32			
Unterreichenb. A.d.Leite	06.22	07.07	08.05		10.04			11.35		12.40		12.40						13.32			
- Mitte	06.23	07.08	08.06		10.05			11.36		12.41		12.41						13.33			
Oberreichenbach (b. Kammerst.)				09.15				11.39		12.44											14.22
Gustenfelden St2239	06.25	07.10	08.08		10.07			11.42		12.47		12.43						13.36			
Schattenhof													13.35								14.20
Regelsbach Schulhaus			08.00				11.20		12.20								13.05	13.15			
- H.-Reck-Platz			08.01														13.06				
Leitelschhof			08.03				11.23		12.23								13.08	13.18			
Kottensdorf Regelsbacher Str.			08.06				11.25		12.25								13.11	13.20			
Wildenberg							11.29	11.43		12.29	12.48						13.15	13.22	13.40		14.53
Gustenfelden Ortsmitte			08.09				11.33		12.33								13.19	13.24			15.44
Kottensdorf Hauptstr.	06.28	07.12	08.10	08.11		10.10	11.35	11.45		12.35	12.50	12.46					13.21	13.26	13.42		14.55
Waikersreuth				09.16									13.35								14.25
Volkersgau				09.18											13.38						14.27
Putzenreuth				09.20											13.40						14.29
Unterprünst				09.22				11.41		12.41					13.43						14.31
Dechendorf				09.24				11.44		12.44					13.45						14.35
Albersreuth															13.47						14.37
Prünst				09.26				11.46		12.46					13.49						14.42
Gaulnhofen (b. Rohr)				09.28				11.48		12.48					13.51						14.45
Leuzdorf	06.30	07.14	08.12	08.13		10.12		11.48		12.53	12.48				13.24	13.28	13.45				14.57
Rohr (Lkr.RH) Hauptstr.	06.32	07.16	08.14	08.15	09.30	10.14		11.51		12.56	12.50				13.27	13.30	13.48				14.59
- Dorfplatz	06.33	07.17	08.15	08.16		10.15	11.51		11.52	12.51			12.57	13.55	13.28	13.31	13.49	13.50	14.48		16.51
- Weilerer Berg		07.19					11.53			12.53					13.30					13.51	16.52
- Kindergarten										12.55											
Gaulnhofen (b. Rohr)				08.20											13.35	13.34					
Prünst															13.37	13.36					
Dechendorf															13.39	13.38					
Unterprünst															13.42	13.40					
Rohr (Lkr.RH) Gewerbegebiet	06.36		08.18																		16.54
Weiler (b. Rohr)								11.54			13.00							13.53			

←	Gültig ab 10.12.2023	Samstag
----------	-----------------------------	----------------

VERKEHRSHINWEIS	Gri	Gri
Schwabach Bf (Hst 5) ↻	12.33	
- Wallenrodstr.	12.34	
- Ludwigstr.	12.36	
- Schillerplatz	12.36	
- Wasserwerk (Hst 2)	12.38	
- An der Rodelbahn	12.39	
Unterreichenb. A.d.Leite	12.40	
- Mitte	12.41	
Oberreichenbach (b. Kammerst.)	09.15	
Gustenfelden St2239		12.43
Regelsbach Schulhaus		13.15
Leitelschhof		13.18
Kottensdorf Regelsbacher Str.		13.20
Wildenberg		13.22
Gustenfelden Ortsmitte		13.24
Kottensdorf Hauptstr.		12.46 13.26
Waikersreuth	09.16	
Volkersgau	09.18	
Putzenreuth	09.20	
Unterprünst	09.22	
Dechendorf	09.24	
Prünst	09.26	
Gaulnhofen (b. Rohr)	09.28	
Leuzdorf		12.48 13.28
Rohr (Lkr.RH) Hauptstr.	09.30	12.50 13.30
- Dorfplatz		13.31
Gaulnhofen (b. Rohr)		13.34
Prünst		13.36
Dechendorf		13.38
Unterprünst		13.40

ZEICHENERKLÄRUNG: V01 = nur an Schultagen V14 = nur an schulfreien Tagen S50 = nur montags bis donnerstags an Schultagen
 Gri = Bus bedient ab Rohr weitere Haltestellen (siehe Gegenrichtung) RBu = Rufbus: Anmeldung min. 1 Stunde vor Fahrtantritt unter Tel. 09876 97770.
 Kb = Kleinbus ◀ = hält nur zum Aussteigen ▶ = hält nur zum Einsteigen 99 = Bus fährt Haltestellen in anderer Reihenfolge an