







**Legende:**

-  R-Bahn mit Bahnhof
-  Buslinie mit Haltestelle
-  Radtour „Ochsenkopf Tour 1“
-  Burg Sehenswürdigkeit
-  Einkehrmöglichkeit
-  Punkt im Höhenprofil

0 500 1000 1500 m



Verkehrsverbund Großraum Nürnberg

© OpenStreetMap Mitwirkende (openstreetmap.org), OpenTopoMap (CC-BY-SA)

Stand: 03/2019

**Ziel**

Di. Schreibmaschinenmuseum

Ordenskirche

Wilhelminenaue

St. Walburga

ehem. Kloster St. Jobst

Bindlach

Goldkronach

Bindlacher Berg

Allersdorf

Friedrichsthal

Bayreuth

Bayreuth

Moritzbären

Alte Stadt

Alte Stadt

Alte Stadt