




FREIZEITLINIEN



Freizeitlinien im Amberg-Sulzbacher Land und Nürnberger Land

- 334** Happurger Stausee-Express
- 339** Auerbacher-Erz-Express 
- 440** Pegnitztal-Express
- 479** Birgland-Express
- 499** Hirschbachtal-Express



Wo Oberfranken, Mittelfranken und die Oberpfalz zusammentreffen, da liegen die Regionen der **FrankenPfalz**, des **Sulzbacher Berglandes** und des **Nürnberger Landes**. Hier finden die Gäste eine Vielzahl beliebter Reiseziele, die natürlich auch schnell und bequem mit öffentlichen Verkehrsmitteln erreichbar sind.



Felsendorf Steinamwasser

Die Region ist geprägt von malerischen Höhenzügen, schroffen Felsen, wie der Steinernen Stadt bei Auerbach oder dem Norissteig im Hirschbachtal, und zahlreichen Höhlen, wie der Maximiliansgrotte. Dazu kommt das wildromantische Pegnitztal.

Der **Happurger Stausee-Express 334** ist am Bahnhof Hersbruck r. d. Pegnitz direkt an die R-Bahn **R** aus Nürnberg angebunden, so dass der Happurger Stausee sonntags in nur 31 Minuten Fahrzeit vom Nürnberger Hauptbahnhof aus erreicht wird. Die Linie führt weiter in das wunderbare Albachtal, wo das Schottental, der Aussichtspunkt Hohler Fels oder das Rinntal zu Wanderungen einladen.

Der **Auerbacher-Erz-Express 339** fährt vom Bahnhof Neuhaus a. d. Pegnitz **R** nach Auerbach i. d. OPf. Weiter geht es über Michelfeld und Steinamwasser bis zum Bahnhof in Pegnitz, wo Anschluss an die Zugstrecke **R** in Richtung Bayreuth und Nürnberg besteht.

Der **Pegnitztal-Express 440** fährt aus dem Pegnitztal hinauf nach Hartenstein, dem Kletter- und Höhlenparadies im Nürnberger Land.

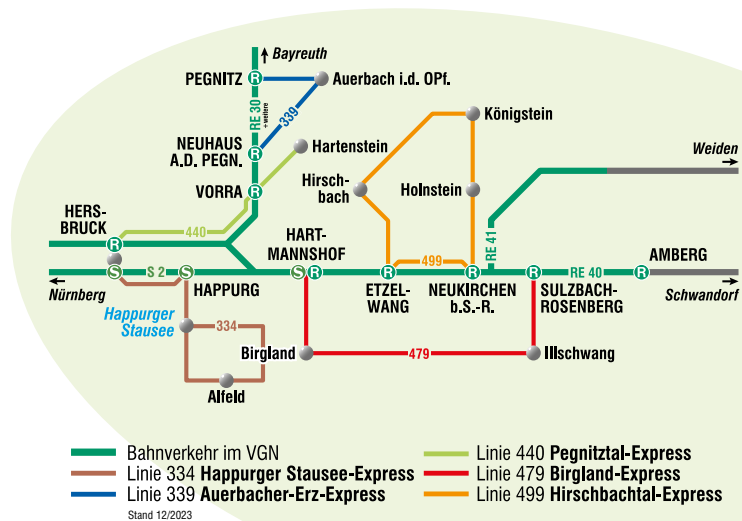
Der **Hirschbachtal-Express 499** bringt Sie von **Neukirchen (b. S.-R.)** und **Etzelwang R** in das **Hirschbachtal** nach **Königstein** und zurück.

Östlich von Nürnberg verbindet der **Birgland-Express 479** die Bahnhöfe **Sulzbach-Rosenberg R** und **Hartmannshof R S2** und bietet unterwegs zahlreiche Ein- und Ausstiegsmöglichkeiten. Ideal für Wanderer, die so ihren Ausflug optimal auf die Fahrzeiten des Busses, aber auch an Regional- und S-Bahn abstimmen können. Eine zünftige Einkehr natürlich immer inklusive!

Tauchen Sie ein: mit Bus & Bahn in die FrankenPfalz, ins Sulzbacher Bergland und Nürnberger Land.

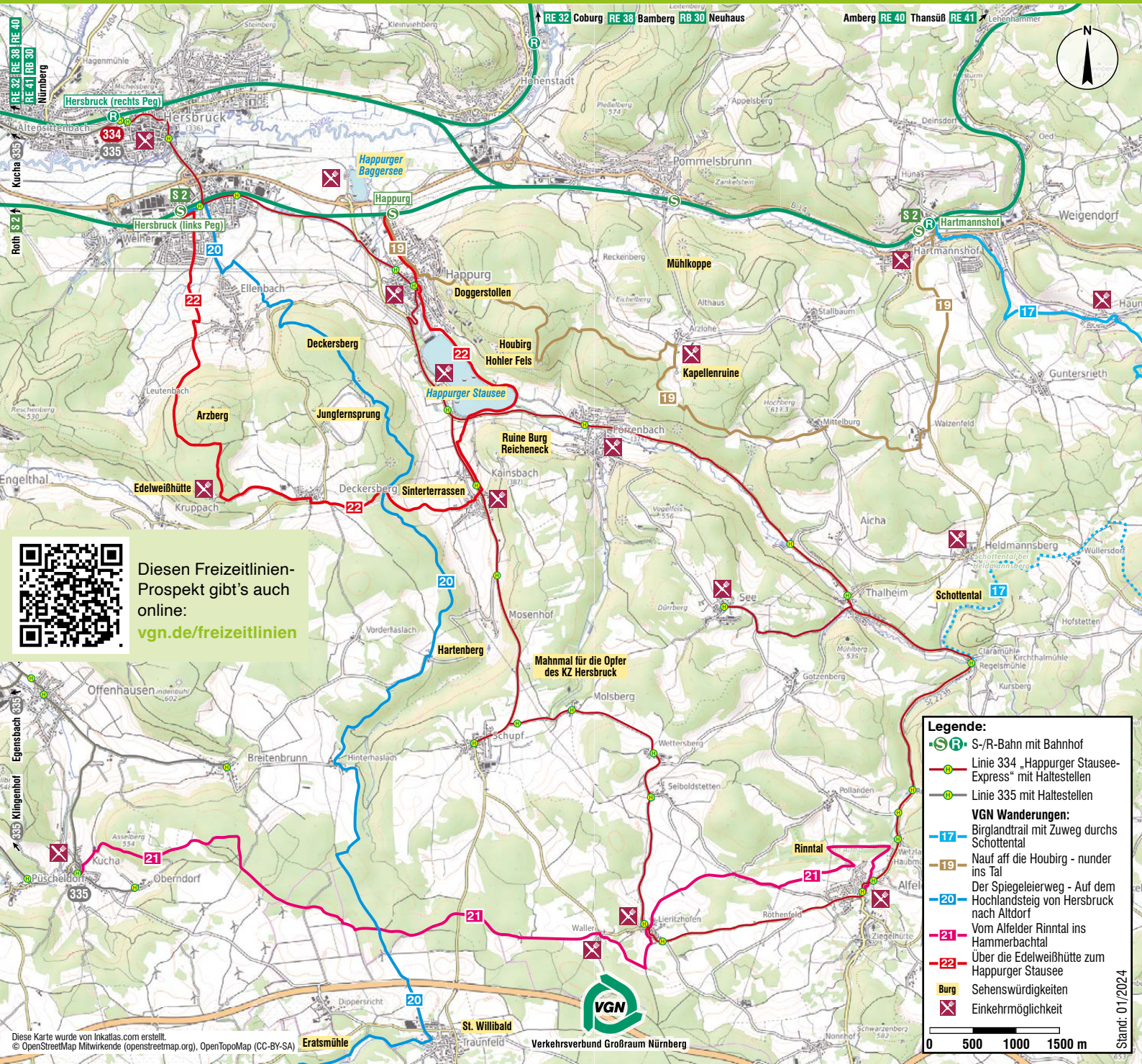
Einen schönen Aufenthalt wünscht Ihnen

Jhr VGN



Stand 12/2023

334 Happurger Stausee-Express



Diesen Freizeitlinien-Prospekt gibt's auch online:
vgn.de/freizeitlinien

- Legende:**
- S-/R-Bahn mit Bahnhof
 - Linie 334 „Happurger Stausee-Express“ mit Haltestellen
 - Linie 335 mit Haltestellen
 - VGN Wanderungen:**
 - 17 Birglandtrail mit Zuweg durchs Schottental
 - 19 Nauf aff die Houbir - nunder ins Tal
 - 20 Der Spiegeleierweg - Auf dem Hochlandsteig von Hersbruck nach Altdorf
 - 21 Vom Alfelder Rinntal ins Hammerbachtal
 - 22 Über die Edelweißhütte zum Happurger Stausee
 - Burg Sehenswürdigkeiten
 - Einkehrmöglichkeit

0 500 1000 1500 m

Stand: 01/2024

Hersbruck – Happurger Stausee – Alfeld und zurück

R	Nürnberg	8:43	10:43	14:43	17:43
	Hersbruck Bf. (re. Pegn.)	8:57	10:57	14:57	17:57
334	Hersbruck Bf. (re. Pegn.)	9:00	11:00	15:00	18:00
	Hersbruck Lohweg	9:01	11:01	15:01	18:01
	Hersbruck Mühlstr.	9:03	11:03	15:03	18:03
	Hersbruck Altes Stellwerk	9:06	11:06	15:06	18:06
	Hersbruck An der Haid	9:07	11:07	15:07	18:07
	Happurg Hersbrucker Str.	9:10	11:10	15:10	18:10
	Happurg Marktplatz	9:11	11:11	15:11	18:11
	Happurg Stausee	9:14	11:14	15:14	18:14
	Kainsbach	9:15	11:15	15:15	18:15
	Abzw. Mosenhof	9:17	11:17	15:17	18:17
	Schupf Ort	9:21	11:21	15:21	18:21
	Abzw. Schupf	9:23	11:23	15:23	18:23
	Molsberg	9:24	11:24	15:24	18:24
	Wettersberg	9:26	11:26	15:26	18:26
	Seiboldstetten	9:27	11:27	15:27	18:27
	Lieritzhofen Ortsmitte	9:29	11:29	15:29	18:29
	Lieritzhofen Gasthaus Sörgel	9:30	11:30	15:30	18:30
	Alfeld Ortsmitte	9:34	11:34	15:34	18:34

ganzjährig an Sonn- und Feiertagen

334	Alfeld Ortsmitte	9:34	11:34	15:34	18:34
	Alfeld Schule	9:35	11:35	15:35	18:35
	Alfeld Anwesen Windsheim	9:36	11:36	15:36	18:36
	Abzw. Pollanden	9:37	11:37	15:37	18:37
	Rosenmühle	9:38	11:38	15:38	18:38
	Regelsmühle	9:39	11:39	15:39	18:39
	See (bei Happurg)			*15:40	*18:40
	Thalheim (b. Happurg)	9:41	11:41	15:41	18:41
	Abzw. Aicha (b. Happurg)	9:42	11:42	15:42	18:42
	Förrenbach	9:45	11:45	15:45	18:45
	Happurg Stausee	9:47	11:47	15:47	18:47
	Happurg Marktplatz	9:50	11:50	15:50	18:50
	Happurg Hersbrucker Str.	9:51	11:51	15:51	18:51
	Hersbruck An der Haid	9:54	11:54	15:54	18:54
	Hersbruck Altes Stellwerk	9:55	11:55	15:55	18:55
	Hersbruck Mühlstr.	9:58	11:58	15:58	18:58
	Hersbruck Lohweg	10:00	12:00	16:00	19:00
	Hersbruck Bf. (re. Pegn.)	10:02	12:02	16:02	19:02
R	Hersbruck Bf. (re. Pegn.)	10:21	12:21	16:21	19:21
	Nürnberg	10:51	12:51	16:51	19:51

* Bedarfshalt, Anmeldung mindestens 2 Stunden vor Fahrtantritt unter Tel. 09665 95044

Alle Sonntagsfahrten: Midibus, Gruppen (ab 4 Personen)

bitte am Vortag bis 18 Uhr anmelden unter Tel. 09665 95044.

Verkehrsunternehmen:

Meidenbauer Regiobus GmbH

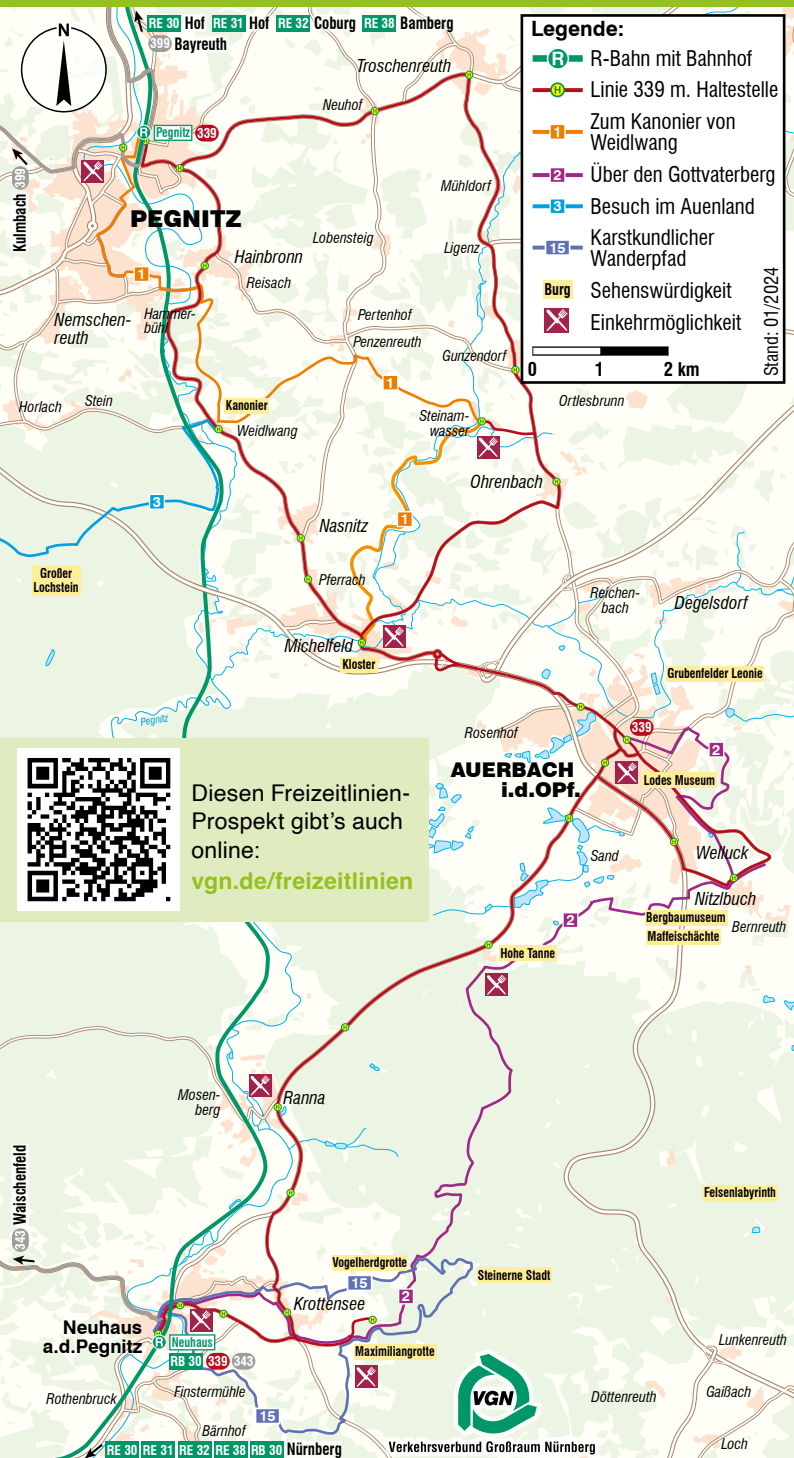
Wacholderweg 8, 90518 Altdorf

Tel. 09187 9210325

E-Mail: info@meidenbauer.eu

Internet: www.meidenbauer.de





Neuhaus a. d. Peg. – Auerbach – Pegnitz und zurück vom 1.5.–1.11. an Sonn- und Feiertagen

RE 30 Bayreuth	8:16	10:16	17:29	9:41	11:41	18:31
Neuhaus (Pegn.)	8:56	10:54	17:56	9:06	11:06	18:06
R Nürnberg	8:37	10:37	17:37	9:51	11:20	18:22
Neuhaus (Pegn.)	9:06	11:06	18:06	9:01	10:54	17:56
339 Neuhaus Bahnhof	9:10	11:10	18:10	8:51	10:51	17:44
- Siedlung	9:12	11:12	18:12	8:49	10:49	17:42
- Volksschule	9:13	11:13	18:13	8:48	10:48	17:41
Krottensee Ortsmitte	9:18	11:18	18:18	8:43	10:43	17:36
Lehnershof	9:20	11:20	18:20	8:41	10:41	17:34
Ranna	9:22	11:22	18:22	8:39	10:39	17:32
Rauhenstein Abzw.	9:23	11:23	18:23	8:38	10:38	17:31
Hohe Tanne Abzw.	9:25	11:25	18:25	8:36	10:36	17:29
Auerbach Stadtbad	9:26	11:26	18:26	8:35	10:35	17:28
- Autohaus Dornisch			18:27	8:31		
Welluck B85	9:29	11:29			10:31	17:24
Auerbach Schaubergwerk	9:30	11:30			10:28	17:21
Degelsdorf Mitte			16:08			12:55
- Unterer Markt	9:35	11:35	16:11	18:30	8:28	10:23
- Krankenhaus	9:37	11:37	16:13		10:21	12:49
Michelfeld Abzw. Asamweg	9:40	11:40	16:16		10:19	12:47
Pferrach					10:17	
Naßnitz					10:16	
Weidlwang					10:13	
Hainbronn					10:10	
Ohrenbach	9:45	11:45	16:24		12:42	17:07
Abzw. Steinamwasser	9:47	11:47	16:25		12:40	17:05
Gunzendorf	9:50	11:50	16:27		12:37	17:02
Troschenreuth Abzw. Thurnd.	9:55	11:55	16:32		12:32	16:57
Neuhof Staatsstraße	9:56	11:56	16:33		12:31	16:56
Pegnitz Berufsschule	9:59	11:59	16:36		10:08	12:28
- Bahnhof	10:02	12:02	16:38		10:05	12:25
R Pegnitz	10:19	12:18	16:44		9:43	12:14
Nürnberg	10:55	12:55	17:20		9:05	11:37
RE 30 Pegnitz	10:16	12:16	16:43		9:44	12:17
Bayreuth	10:31	12:31	17:00		9:29	12:04

Gruppen ab 6 Personen bitte am Vortag telefonisch anmelden.
 Fahrradbeförderung nach Anmeldung bis spätestens Freitag 17:00 möglich.

Verkehrsunternehmen:

















CERMAK GmbH & Co. KG
 Nitzlbuch 12
 91275 Auerbach i. d. Opf

09643 92180
 info@cermak-reisen.de
 www.cermak-reisen.de

440 Pegnitztal-Express

Legende:

-  S-/R-Bahn mit Bahnhof
-  Linie 440 „Pegnitztal-Express“ mit Haltestellen
-  Linien 446 und 498 mit Haltestellen
- VGN Wanderungen:**
-  6 Vom Pegnitz- ins Hirschbachtal
-  23 Hinauf zum Hirtenberg
-  24 Für Höhlenforscher und Naturkundler
-  25 Über die Höhen des Pegnitztal zum Rastwagen
-  26 Ein Stück vom Himmel
-  27 Auf und nieder, immer wieder
-  28 Zum Neutrastfelsen
-  29 Über die Herbrucker Alb
-  **Burg** Sehenswürdigkeiten
-   Einkehrmöglichkeit

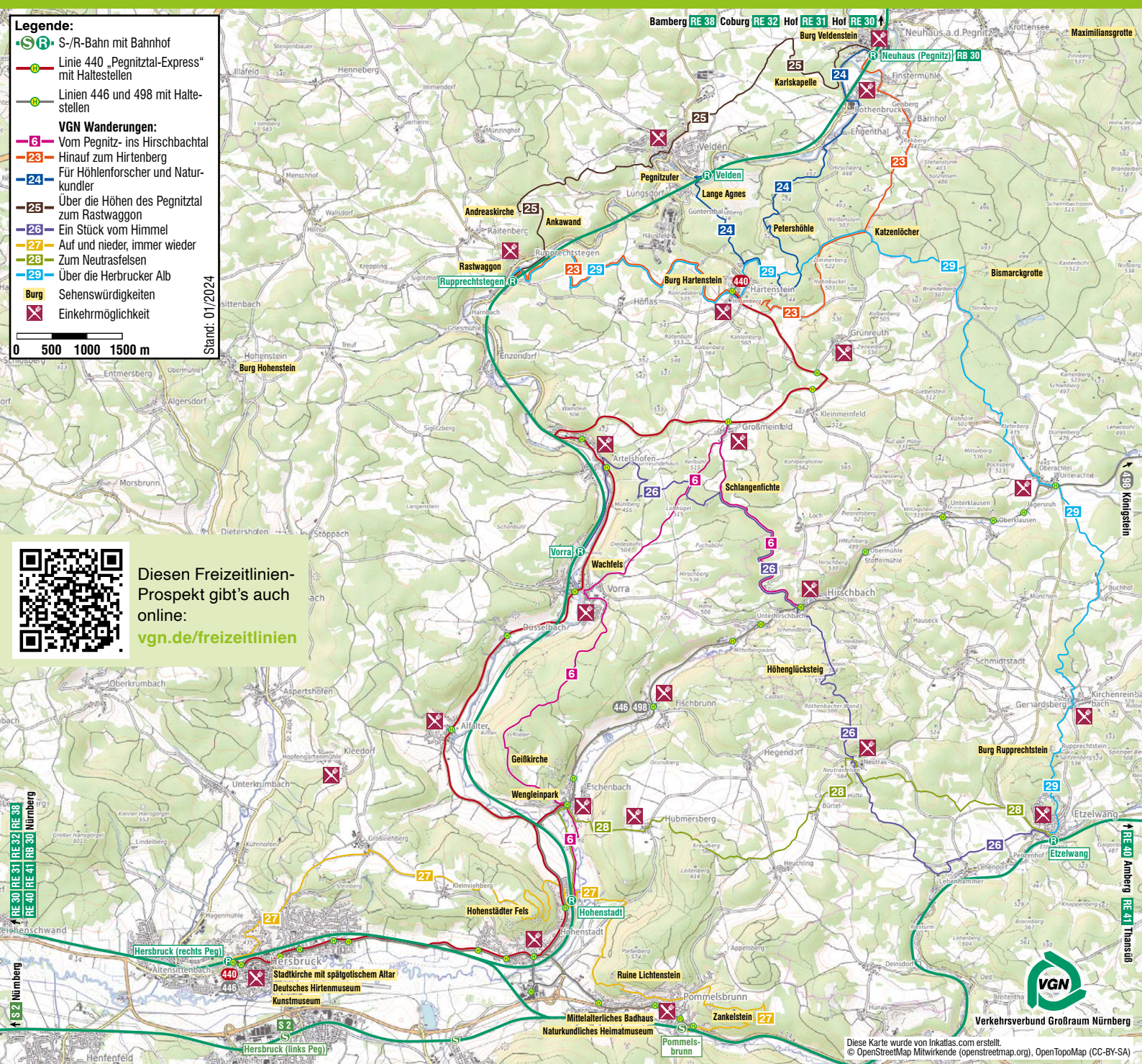
Stand: 01/2024

0 500 1000 1500 m



Diesen Freizeitlinien-Prospekt gibt's auch online:

vgn.de/freizeitlinien



Verkehrsverbund Großraum Nürnberg

Diese Karte wurde von Inktallas.com erstellt.
© OpenStreetMap Mitwirkende (openstreetmap.org), OpenTopoMap (CC-BY-SA)

Hersbruck – Artelshofen – Hartenstein
und zurück

R Nürnberg	9:43	13:43	16:43
Hersbruck Bf. (re. Pegn.)	9:57	13:57	16:57
440 Hersbruck Bf. (re. Pegn.) ¹	10:02	14:02	17:02
Hersbruck Lohweg ¹	10:03	14:03	17:03
Hohenstadt (Pom.) Buchäcker	10:09	14:09	17:09
Eschenbach (Pommelsbr.) Mitte	10:12	14:12	17:12
Alfalter	10:13	14:13	17:13
Düsselbach	10:15	14:15	17:15
Vorra a. d. Pegnitz Rathaus ¹	10:17	14:17	17:17
Artelshofen Zum Pechwirt	10:18	14:18	17:18
Artelshofen Angerweg	10:19	14:19	17:19
Abzw. Großmeinfeld	10:24	14:24	17:24
Abzw. Kleinmeinfeld	10:25	14:25	17:25
Abzw. Grünreuth	10:26	14:26	17:26
Hartenstein	10:28	14:28	17:28

ganzjährig an Sonn- und Feiertagen

440 Hartenstein	10:29	14:29	17:29
Abzw. Grünreuth	10:31	14:31	17:31
Abzw. Kleinmeinfeld	10:32	14:32	17:32
Abzw. Großmeinfeld	10:33	14:33	17:33
Artelshofen Angerweg	10:38	14:38	17:38
Artelshofen Zum Pechwirt	10:39	14:39	17:39
Vorra a. d. Pegnitz Rathaus ¹	10:40	14:40	17:40
Düsselbach	10:42	14:42	17:42
Alfalter	10:44	14:44	17:44
Eschenbach (Pommelsbr.) Mitte	10:45	14:45	17:45
Hersbruck Lohweg ¹	10:54	14:54	17:54
Hersbruck Bf. (re. Pegn.) ¹	10:55	14:55	17:55
R Hersbruck Bf. (re. Pegn.)	11:00	15:00	17:59
Nürnberg	11:15	15:15	18:14

¹ = eine Beförderung ausschließlich nur zwischen diesen gekennzeichneten Haltestellen ist nicht zugelassen

Gruppen ab 4 Personen bitte spätestens am Freitag vor Fahrtwunsch telefonisch anmelden unter: 09665 95044.

Den vollständigen Fahrplan (Mo.–So.) finden Sie unter: www.vgn.de

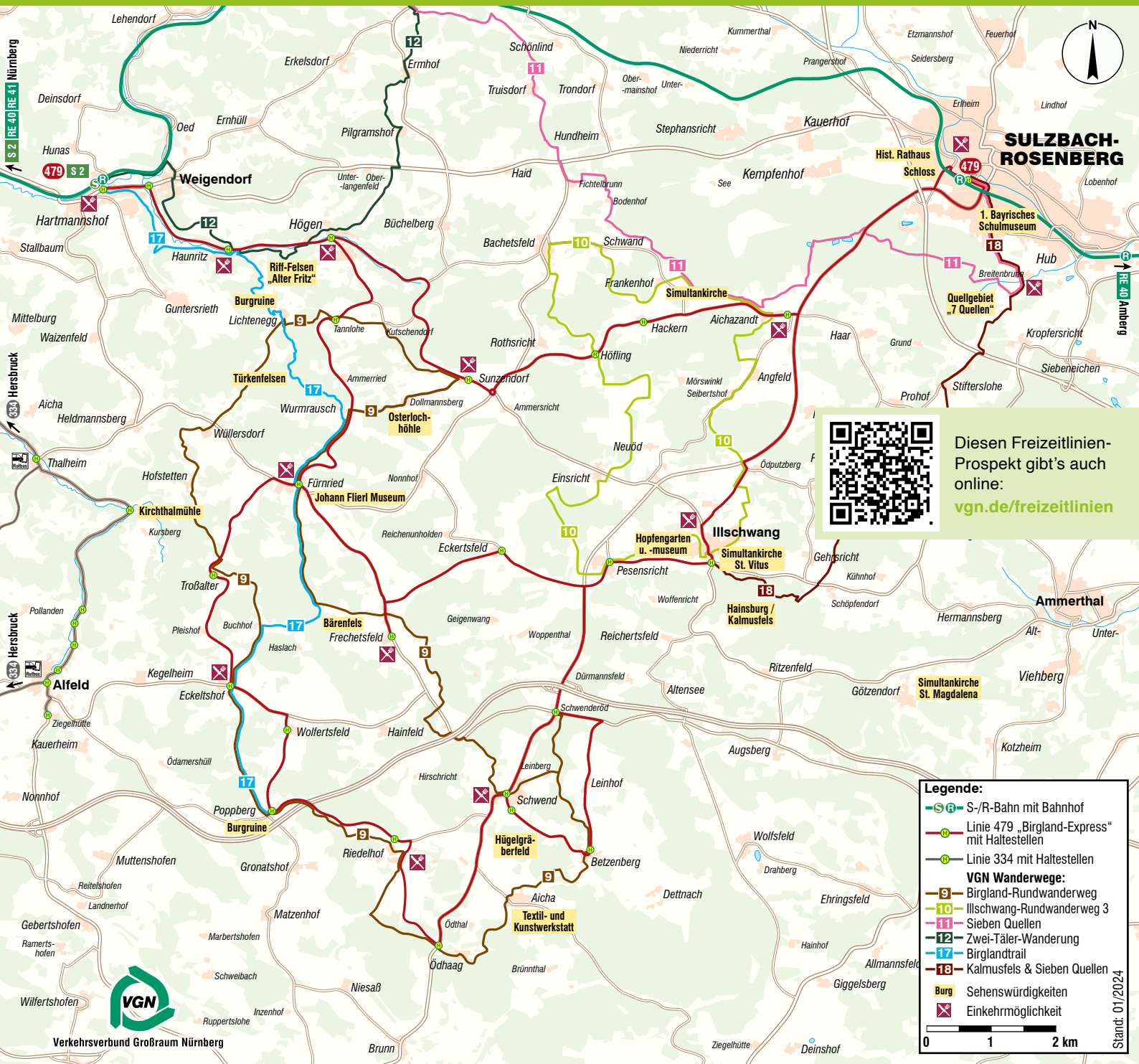
Verkehrsunternehmen:

Meidenbauer Regiobus GmbH
Wacholderweg 8, 90518 Altdorf
Tel. 09187 9210325
E-Mail: info@meidenbauer.eu
Internet: www.meidenbauer.de



© Bernd Hölzel

479 Birgland-Express



Diesen Freizeitlinien-Prospekt gibt's auch online:
vgn.de/freizeitlinien

Legende:

- S-/R-Bahn mit Bahnhof
- Linie 479 „Birgland-Express“ mit Haltestellen
- Linie 334 mit Haltestellen
- Birgland-Rundwanderweg
- Iilschwang-Rundwanderweg 3
- Sieben Quellen
- Zwei-Täler-Wanderung
- Birglandtrail
- Kalmustfels & Sieben Quellen
- Burg
- Sehenswürdigkeiten
- Einkehrmöglichkeit

0 1 2 km

Sulzbach-Rosenberg – Illschwang – Högen – Hartmannshof – Sulzbach-Rosenberg

R	Nürnberg	10:43		
	Hartmannshof	11:06		
479	Hartmannshof Bahnhof	11:10	15:00	
	Weigendorf Sparkasse	11:12	15:02	
	Hauwitz Zum alten Fritz	11:15	15:05	
	Högen Ortsmitte	11:18	15:08	
	Sunzendorf Gasthaus	11:22	15:12	
	Höfing	11:25	15:15	
	Aichazandt	11:28	15:18	
	Sulzbach-Rosenberg Bf.	11:35	15:25	
R	Sulzbach-Rosenberg	12:29 15:29		
	Nürnberg	13:15 16:15		
	Nürnberg	9:43	10:43	14:43 16:43
	Sulzbach-Rosenberg	10:25	11:26	15:25 17:26
	Sulzbach-Rosenberg Bf.	10:30	11:35	15:40 17:40
	Aichazandt			15:47 17:47
	Illschwang Feuerwehrhaus	10:42	11:47	15:52 17:52
	Pesensricht Gasthaus	10:44	11:49	15:54 17:54
	Eckertsfeld	10:48		
	Frechetsfeld	10:51		
	Schwenderöd		11:52	15:57 17:57
	Betzenberg			16:01 18:01
	Schwend Birglandhalle			16:03 18:03
	Schwend Ort		11:55	16:04 18:04
	Abzw. Ödhaag			16:07 18:07
	Riedelhof Gasthaus		11:58	16:10 18:10
	Poppberg Kirche		12:01	16:13 18:13
	Wolfertsfeld		12:03	16:15 18:15
	Eckeltshof		12:05	16:17 18:17
	Troßalter		12:09	16:21 18:21
	Fürnried Dorfplatz	10:53	12:12	16:24 18:24
	Fürnried West			18:24
	Sunzendorf Gasthaus			18:29
	Tannlohe	10:58	12:17	16:29
	Högen Ortsmitte	11:01	12:20	16:32 18:33
	Hauwitz	11:04	12:23	16:35 18:36
	Weigendorf Sparkasse	11:07	12:26	16:38 18:39
	Hartmannshof Bahnhof	11:09	12:28	16:40 18:41
R	Hartmannshof	11:51	12:51	16:51 18:51
	Nürnberg	12:14	13:15	17:15 19:16

vom 1. 5. bis 1. 11. an Sonn- und Feiertagen

R	Nürnberg	8:43	12:43	15:43
	Hartmannshof	9:06	13:06	16:06
479	Hartmannshof Bahnhof	9:10	13:09	16:40
	Weigendorf Sparkasse	9:12	13:11	16:42
	Hauwitz	9:15	13:14	16:45
	Högen Ortsmitte	9:18	13:17	16:48
	Tannlohe	9:22	13:21	16:52
	Fürnried Dorfplatz	9:27	13:26	16:57
	Troßalter	9:30	13:29	17:00
	Eckeltshof	9:34	13:33	17:04
	Wolfertsfeld	9:36	13:35	17:06
	Poppberg Kirche	9:38	13:37	17:08
	Riedelhof	9:41	13:40	17:11
	Abzweig Ödhaag	9:44	13:43	17:14
	Schwend Ort	9:47	13:46	17:17
	Betzenberg	9:50	13:49	17:20
	Schwenderöd	9:54	13:53	17:24
	Pesensricht	9:57	13:56	17:27
	Illschwang Feuerwehrhaus	9:59	13:58	17:29
	Aichazandt	10:03	14:02	17:33
	Sulzbach-Rosenb. Bahnhof	10:10	14:09	17:40
R	Sulzbach-Rosenberg	10:29	14:29	18:29
	Nürnberg	11:15	15:15	19:16
	Sulzbach-Rosenberg Bf.		14:10	
	Aichazandt		14:17	
	Höfing		14:20	
	Sunzendorf Gasthaus		14:23	
	Högen Ortsmitte		14:27	
	Hauwitz Zum alten Fritz		14:30	
	Weigendorf Sparkasse		14:33	
	Hartmannshof Bahnhof		14:35	
R	Hartmannshof		14:51	
	Nürnberg		15:15	

Gruppen ab 10 Personen bitte spätestens am Vortag telefonisch anmelden.

Verkehrsunternehmen:

Meidenbauer Regiobus GmbH
Wacholderweg 8, 90518 Altdorf
Tel. 09187 9210325
E-Mail: info@meidenbauer.eu
Internet: www.meidenbauer.de



Legende:

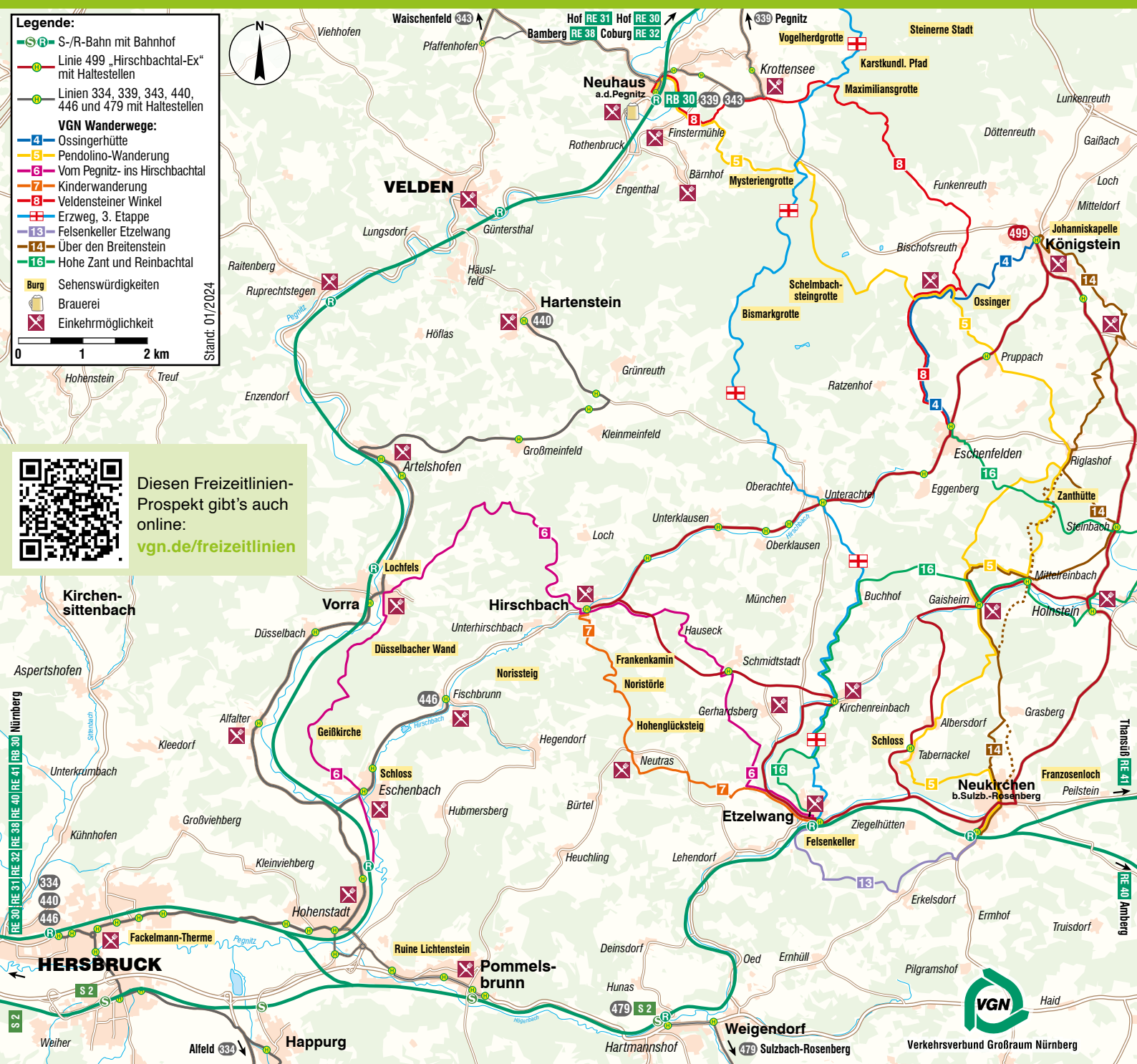
- S-/R-Bahn mit Bahnhof
- Linie 499 „Hirschbachtal-Ex“ mit Haltestellen
- Linien 334, 339, 343, 440, 446 und 479 mit Haltestellen
- VGN Wanderwege:**
 - 4 Ossingerhütte
 - 5 Pendolino-Wanderung
 - 6 Vom Pegnitz- ins Hirschbachtal
 - 7 Kinderwanderung
 - 8 Veldensteiner Winkel
 - Erzweg, 3. Etappe
 - 13 Felsenkeller Etzelwang
 - 14 Über den Breitenstein
 - 16 Hohe Zant und Reinbachtal
- Burg Sehenswürdigkeiten
- Brauerei
- Einkehrmöglichkeit

Stand: 01/2024

0 1 2 km



Diesen Freizeitlinien-Prospekt gibt's auch online:
vgn.de/freizeitlinien



Verkehrsverbund Großraum Nürnberg

Königstein – Neukirchen (b. S.-R.) – Etzelwang – Hirschbachtal – Königstein und zurück

vom 1.5.–1.11. an Sonn- und Feiertagen

499 Königstein Marktplatz	9:53	10:53
Abzw. Breitenstein	9:58	10:58
Fichtenhof	10:02	11:02
Steinbach	10:06	11:06
Holnstein Schloss	10:08	11:08
Mittelreinbach	10:10	11:10
Gaisheim	10:12	11:12
Tabernackel Ort	10:16	11:16
Neukirchen (b. S.-R.) Bf.	10:20	11:20
R Nürnberg	9:43	10:43
Etzelwang	10:11	11:11
Etzelwang Abzw. Bahnhof	10:25	11:25
Kirchenreinbach	10:28	11:28
Schmidtstadt	10:31	11:31
Hirschbach Dorfplatz	10:35	11:35
Unterklausen	10:39	11:39
Oberklausen	10:41	11:41
Unterachtel	10:43	11:43
Eggenberg	10:45	11:45
Eschenfelden Rathausstr.	10:46	11:46
Abzw. Pruppach	10:49	11:49
Königstein Marktplatz	10:51	11:51

499 Königstein Marktplatz	14:15	18:15
Abzw. Pruppach	14:17	18:17
Eschenfelden Rathausstr.	14:20	18:20
Eggenberg	14:21	18:21
Unterachtel	14:23	18:23
Oberklausen	14:25	18:25
Unterklausen	14:26	18:26
Hirschbach Dorfplatz	14:30	18:30
Schmidtstadt	14:34	18:34
Kirchenreinbach	14:37	18:37
Etzelwang Abzw. Bahnhof	14:40	18:40
R Etzelwang	14:46	18:46
Nürnberg	15:15	19:16
Tabernackel Ort	14:49	18:49
Gaisheim	14:53	18:53
Mittelreinbach	14:55	18:55
Holnstein Schloss	14:57	18:57
Neukirchen (b. S.-R.) Bf.	15:07	19:07
R Nürnberg	14:43	18:43
Neukirchen (b.S.-R.)	15:13	19:13
Neukirchen (b. S.-R.) Bf.	15:16	19:16
Holnstein Schloss	15:35	19:35
Steinbach	15:36	19:36
Fichtenhof	15:40	19:40
Abzw. Breitenstein	15:44	19:44
Königstein Marktplatz	15:46	19:46

Verkehrsunternehmen:

Meidenbauer Regiobus GmbH
Wacholderweg 8, 90518 Altdorf
Tel. 09187 9210325
E-Mail: info@meidenbauer.eu
Internet: www.meidenbauer.de



Gruppen ab 10 Personen bitte spätestens am Freitag vor Fahrtwunsch telefonisch anmelden.

Weitere Fahrmöglichkeiten von Montag–Sonntag ins Hirschbachtal und nach Königstein finden Sie auf den Linien **446**, **447** sowie **489**.

Den vollständigen Fahrplan (Mo.–So.) finden Sie unter: www.vgn.de

Alfeld

334

Romantische Täler, glasklare Bäche, schroffe Felsen. Wie frisch aus der Postkarte gestanzt wirkt die Gemeinde Alfeld mit ihren 1150 Einwohnern.



© Bernd Hölzel

Auf den neu markierten **Rundwanderwegen** kann man die Szenerie von allen Seiten genießen – dank der vielen Aussichtspunkte und picknick-kompatiblen Rastplätze.

Gelebtes Brauchtum: Beim Fest der sogenannten Wiedervereinigung wird ein 240 Meter langes Seil gespannt, an dem der „Busch'n“ hängt. Der wird herabgelassen und einem Kirchweihpaar überreicht.



© Bernd Hölzel

Was fürs Auge und die Fotokamera gibt es auch in den im Rahmen der Dorferneuerung sanierten Außenorten. Und zwischendrin: Wollen regionale Köstlichkeiten und kulinarisch reizvolles in den Gasthöfen und Pensionen probiert werden. Alfeld: Rundum-Kombo in der Fränkischen Alb.



Gemeinde Alfeld

Am Kühberg 1, 91236 Alfeld
Tel. 09157 236
E-Mail: info@alfeld-mfr.de
Internet: www.alfeld-mfr.de

Auerbach

339



Eine Stadt, drei Museen und unzählige Eindrücke zu Bergbau, Heimat und Kultur! Dieses Angebot macht Auerbach zu einer kleinen Schatzkammer.



© Karlheinz Schmid

Man spricht noch heute von der „**Bergstadt Auerbach**“ – ein Gütesiegel, das immer mit bescheidenem Stolz gepflegt wurde und über sieben Jahrhunderte eine treffende Beschreibung für Auerbach bildete. Eindrucksvolle Zeichen dieser Bergbaugeschichte sind z. B. das **Bergbaumuseum Maffeischächte** und der historische Gewölbekeller im **museum34** oder auch die Bruchfelder im **Naturschutzgebiet Leonie**, wo heute das Auerbacher Wappentier, der Auerochse, weidet. Ebenso sehenswert ist die **historische Altstadt** mit dem neu renovierten gotischen Rathaus und der barocken Stadtpfarrkirche oder das **Kloster Michelfeld** mit seiner eindrucksvollen Asamkirche. Und für die aktive Freizeit finden sich hier unzählige Touren zum Wandern, Radfahren oder Reiten – in einer vielfältigen, intakten Naturlandschaft!



Stadtverwaltung Auerbach i. d. OPf.

Oberer Marktplatz 1, 91275 Auerbach i. d. OPf.
Tel. 09643 2017
E-Mail: info@auerbach.de
Internet: www.auerbach.de

Birgland

479



Im Grenzgebiet zwischen Franken und Oberpfalz lädt die eindrucksvolle Landschaft des Birglands zu traumhaften Wanderungen und zur Einkehr in traditionsreiche Gasthäuser ein.



Unberührte Wälder mit imponierenden Felsformationen, herrliche Aussichtspunkte, alte Burgen und eine einzigartige Pflanzenwelt machen hier den **Birglandrundwanderweg** für Jung und Alt zum Erlebnis. Die etwa 38 km lange Wandertour ist Teil eines überregionalen Wanderleitsystems und verläuft rund um Sunzendorf, Fürnried, Frechetsfeld, Schwend, Poppberg und Eckeltshof. Sie ist mit dem Birglandwappen beschildert und kann an beliebiger Stelle begonnen werden.

Highlights sind der **Bärenfels bei Fürnried**, die **Burgruine Lichtenegg**, das **Flierl-Museum** in Fürnried und seit 2023 der **Walderlebnispfad** an der Hohen Straße in Schwenderöd.



Touristinformation

Am Dorfplatz 5, 92278 Illschwang
Tel. 09666 9131-0
E-Mail: gemeinde@birgland.de
Internet: www.birgland.de

Etzelwang

R 499

Dort, wo die Frankenalb und der Oberpfälzer Jura ineinander übergehen, liegt inmitten einer reizvollen Mittelgebirgslandschaft die Gemeinde Etzelwang.



Etzelwang, erstmals im Jahre 1059 urkundlich erwähnt, blickt auf eine bewegte Zeit im Mittelalter zurück. Zeugen dieser Vergangenheit sind die heute noch bestehenden Schlösser Neidstein und Kirchenreinbach sowie die **Burgruinen Hauseck** und **Rupprechtstein**. Sehenswert ist die St. Nikolauskirche – ihr größter Schatz ist die Orgel aus dem Jahre 1745 von Orgelbaumeister Elias Höbner.

Ein herrlich gelegenes, beheiztes Freibad, gut markierte Wanderwege sowie ausgewiesene Radwege laden zum Entspannen, gut geführte Landgasthäuser zum Verweilen ein – oder genießen Sie eine Kutschfahrt mit der ganzen Familie.

Überzeugen Sie sich selbst – und machen Sie einen Besuch rund ums Schloss Neidstein.



Verwaltungsgemeinschaft Neukirchen

Am Rathaus 1, 92259 Neukirchen
Tel. 09663 9130-0
E-Mail: info@vg-neukirchen.de
Internet: www.etzelwang.de

Happurg

S2 334

Hotspot für Aktive. Der staatlich anerkannte Erholungs-ort Happurg hat besonders für Sport- und Wander-Enthusiasten einiges zu bieten.



An den Ufern des **Happurger Stausees**, eingefasst von den dicht bewaldeten Hängen der Houbirg, dem Deckersberg und Reicheneck ist der Ort besonders für Genuss- wie Abenteuersuchende ein echtes Highlight. Am Stausee lässt sich **segeln, surfen, SUPen** oder auch einfach nur im Uferschatten faulenzten. An der naheliegenden, ausgebauten **Freibadanlage am Baggersee** gibt es zusätzliche Bademöglichkeiten für Wasserratten.

Du bist eher wander-affin? Dann Wanderstiefel an und los geht's ins **Albachtal** oder ab durchs **Schottental** auf den neuen **Birglandtrail**! Für Nordic Walker ist das Örtchen außerdem ein Eldorado direkt vor der Haustür. Praktisch: Happurg ist an das S-Bahn-Netz der Stadt Nürnberg angeschlossen. Eine Aktiv-Schatzgrube direkt vor der Haustüre!



Gemeinde Happurg

Hersbrucker Straße 6, 91230 Happurg
Tel. 09151 83830
E-Mail: info@happurg.de
Internet: www.happurg.de

Hartenstein

440

Highlight-Ort für große und kleine Höhlenforscher, Kirchweih-Fans und Natur-Passionierte in der Frankenalb.



Abwechslung bietet der neue **Trimm-Dich-Pfad** und der **Naturerlebnispfad**. Kletterer trainieren an der **Hartensteiner Wand**, dem **Roten Felsen** und der **Ankatalwand** ihr Können. An heißen Sommertagen kann man bei **Kanoutouren** auf der Pegnitz die Füße ins kühle Nass halten und die Seele baumeln lassen. Lecker-erlebnisreiche Tradition: die Kirchweihfeiern mit Vogelsuppe und Kirchweihbaum. Und ein ganz besonderes Event für romantische Weihnachtsmarkt-Liebhaber: Der Weihnachtsmarkt auf der **Burg Hartenstein**. Burgblicke, Naturszenarien, Waldfernsichten, Traditions- und Kulinarikblicke – beste Aussichten also in Hartenstein.



Gemeinde Hartenstein

Höflaser Straße 1, 91235 Hartenstein
Tel. 09152 926900
E-Mail: rathaus@hartenstein-mfr.de
Internet: www.hartenstein-mfr.de

Hersbruck

R S2 334 440

Genussvoll, gemächlich, geadelt – als erste Cittaslow Deutschlands steht das Lebenswerte hier an erster Stelle.



Zahlreiche Wander- und Radwege ziehen sich durch die umliegenden Wälder und Wiesen. In den Pegnitzauen gelegen, bietet die **Fackelmann Therme Hersbruck** Wellness für Körper und Seele.

Für Kulturinteressierte und Hobby-Historiker bieten die **historische Altstadt**, das **Deutsche Hirtenmuseum** und das **Kunstmuseum mit Skulpturengarten** viel Sehenswertes. Und auch der Veranstaltungskalender wartet auf mit so einigen Events.

Das Sahnehäubchen auf diesem bunten Mix aus Natur- und Kulturerlebnis: die **regionale Küche mit kulinarischen Schmankerln** aus heimischen Produkten. La dolce vita im Slow-Life-Style im Herzen des Nürnberger Landes!



Touristinformation Hersbruck
Unterer Markt 2, 91217 Hersbruck
Tel. 09151 735401
E-Mail: touristinfo@hersbruck.de
Internet: www.hersbruck.de

Hirschbach

499

Namensgeber für Ort und Fluss war vermutlich Karl der Große, der nach seinem Sieg über die Sachsen in dieser Gegend auf Hirschjagd gegangen sein soll.



Schon sehr lange gilt das Hirschbachtal als eines der schönsten und beliebtesten Wander- und Klettergebiete der Frankenalb.

Am **Noristeig** und **Höhenglücksteig** entdeckt man imposante Felsformationen und Hänge mit seltenen Pflanzen.

Auch der klare Hirschbach macht das Tal mit seinen vielseitigen Einkehrmöglichkeiten zu einem lohnenswerten Ausflugsziel für Wanderer und Kletterfreunde.



Fremdenverkehrsverein Hirschbach
92275 Hirschbach
Tel. 09152 8395
E-Mail: fremdenverkehr@gemeinde-hirschbach.de
Internet: www.gemeinde-hirschbach.de

Illschwang

479



Inmitten herrlicher Mischwälder im Sulzbacher Bergland gelegen, wacht über Illschwang die Kirche St. Vitus, ein ganz besonders Kleinod unter den Simultankirchen Bayerns.



© Stephan Böhm

In Illschwang führen verschlungene Gassen die Besucher an wunderschönen **Fachwerkhäusern** mit prächtigem Blumenschmuck vorbei.

Die umgebende Jura-

landschaft mit großen Wald- und Wiesenflächen, malerischen Dörfern und felsenreichen Bergzügen lassen sich auf vielen markierten Wanderwegen gut zu Fuß erkunden. Weithin bekannt ist die **Hainsburg** mit dem markanten **Kalmusfelsen**, der heute auch als Kletterfelsen dient. Das „kleinste Hopfenanbaugebiet“, der **Hopfengarten von Illschwang** und das Hopfenmuseum sind ebenso wie das beheizte Freibad immer einen Besuch wert.



Touristinformation

Am Dorfplatz 5, 92278 Illschwang
Tel. 09666 9131-0
E-Mail: gemeinde@illschwang.de
Internet: www.illschwang.de


Markt Königstein

447 448 457 499

Eingebettet in die reizvolle Juralandschaft liegt der Markt Königstein. Das größte Kapital des staatlich anerkannten Erholungsortes ist die Natur.



Königstein © Horst Meidenbauer

Herrliche Berge und Mischwälder mit imposanten Felsen- gruppen und Höhlen laden auf 125 km gut markierten Wegen zu erholsamen Wanderungen ein. Eine anschließende Erfrischung bieten die Kneippanlage und das Naturbad mit seinen vielen Attraktionen. Ein besonderes Kleinod ist der **Botanische Lehrpfad** mit zahlreichen **Orchideenarten**. Spannend sind der geführte **Marktspaziergang** (Irene Scharmacher, Tel. 09665 953665) und die **historische Marktführung** mit Schauspiel (Tourist-Info, Tel. 09665 913150). Vom **Aussichtsturm auf dem Ossinger** (653 m) genießt man einen sagenhaften Ausblick. Direktaufstieg mit dem  von der Haltestelle Marktplatz zur ganzjährig an Sonn- und Feiertagen geöffneten **Ossinger Hütte**. **Weitere Sehenswürdigkeiten:** Romanische Doppelkapelle Breitenstein, St.-Georgs-Kirche, Johanniskapelle, Steinbergmassiv, Kühloch.



Markt Königstein

Oberer Markt 20, 92281 Königstein
Tel. 09665 9131-50 o. 09665 9131-0
E-Mail: info@markt-koenigstein.de
Internet: www.markt-koenigstein.de

Neukirchen b. Sulzbach-Rosenberg

499

Zwischen sanften Hügeln, die neben viel Wald auch da und dort eine Felskrone tragen, liegt Neukirchen b. S.-R.



Die Geschichte geht, obwohl urkundlich nicht nachweisbar, bis in die Zeit 500 v. Chr. zurück. Eine **Ringwallanlage** um den Hartenfels, deren Form noch heute erkennbar ist, stammt vermutlich aus dieser Zeit.

Naturliebhaber kommen voll auf ihre Kosten. Ob als Wanderer oder mit dem Rad unterwegs, hilft der Reiz der Landschaft den Alltag zu vergessen. Gemütliche Landgasthäuser freuen sich auf Ihren Besuch. Sportbegeisterte finden optimale Möglichkeiten für Mountain-Bike, Klettern, Tennis, Kegeln und Schießsport.

Überregional bekannt ist die **Osterhöhle** mit ihren Tropfsteininformationen. Eine Führung durch die geheimnisvolle unterirdische Welt kann nur empfohlen werden. Die gemütliche Waldschänke und der schattige Biergarten laden mit einer deftigen Brotzeit zum Verweilen ein.



Verwaltungsgemeinschaft Neukirchen b. S.-R.

Am Rathaus 1, 92259 Neukirchen b. S.-R.

Tel. 09663 9130-0

E-Mail: info@vg-neukirchen.de

Internet: www.neukirchen-bei-sulzbach-rosenberg.de

Pegnitz

R 339

Inmitten unberührter Natur – von mal lieblicher, mal herber Schönheit – ist Pegnitz zu jeder Jahreszeit eine Entdeckungsreise wert.



Pegnitz ist aus zwei Siedlungen hervorgegangen, dem 1119 erstmals urkundlich erwähnten Dorf an der „Begenze“ und einer 1347–1357 angelegten Planstadt.

Den **Schlossberg** krönte einst die Burg „Böheimstein“. 1553 wurde diese von den Nürnbergern völlig zerstört. 1923 errichtete man auf der Spitze des Schlossberges (543 m) den ersten Aussichtsturm. Ein herrlicher Ausblick über die Stadt lohnt die Mühen des Aufstiegs über 97 Stufen.



Touristinformation Pegnitz

Hauptstraße 39, 91257 Pegnitz

Tel. 09241 72311

E-Mail: tourist@pegnitz.de

Internet: www.pegnitz.de

Vorra

R 440

Das postkartenidyllische Vorra ist ein Ausgangspunkt für Outdoor-Aktive, Natur-Genießer und Seelebaumeln-Lassende.



Bergauf, bergab, über Stock und Stein, durch dichte Wälder und entlang grau-schroffer Felsen ziehen sich ganze **80 Kilometer Wanderwege** durch die nähere Umgebung. Plus: **Kletterfelsen** für alle Schwierigkeitsgrade – vom Kraxel-Novizen bis zum Felsen-Großmeister. Auf dem Fluss können sich **Kanu-Abenteurer** austoben.

Herz des Örtchens: **die Pegnitzinsel**, mit ihren Kunstwerken, einem lauschigen Biergarten mit Pavillon und natürlich dem Flussrauschen im Hintergrund. Wenn die Schneeverhältnisse es zulassen, werden im Winter rund um den Ortsteil Artelshofen **Loipen** gespurt.

Vorra hat also zu jeder Jahreszeit für Naturfreunde, Outdoor-Begeisterte und Genusssuchende viel zu bieten.



Gemeinde Vorra

Stöppacher Straße 1, 91247 Vorra
Tel. 09152 986920
E-Mail: gemeindeVorra@vorra-mfr.de
Internet: www.vorra-mfr.de

Weigendorf

479

Die Dreitäler-Gemeinde Weigendorf mit ihren elf Ortschaften liegt am Zusammenfluss des Etzelbachs, Weigenbachs und Högenbachs.



Der Birgland-Express fährt durch das anmutige **Högenbachtal** vorbei an den beiden Ortsteilen Hainritz und Högen. Am Ortsende von Hainritz steht der bekannte **Dolomitkletterturm**, der „**Alte Fritz**“. Auf der gegenüberliegenden Hangseite befindet sich eine Lama- und Alpakafarm (www.lama-trekking-hersbruckeralt.de). In Högen ist das **kleine Schlösschen** in der Dorfmitte sehenswert. 1668 wurde es von Christian Knorr von Rosenroth erworben, damals Kanzler in Sulzbach und Dichter des Kirchenliedes „Morgenglanz der Ewigkeit“.



Verwaltungsgemeinschaft Neukirchen

Am Rathaus 1, 92259 Neukirchen b. S.-R.
Tel. 09663 9130-0
E-Mail: info@vg-neukirchen.de
Internet: www.weigendorf.de

Höhlen mit Bewirtschaftung

- **Maximiliansgrotte** ( Krottensee  ; ca. 1,5 km Fußweg)
Gasthof-Pension Grottenhof, Familie Lohner
Grottenhof, 91284 Neuhaus/Krottensee
Tel. 09156 434, Fax 09156 232
E-Mail: info@grottenhof.de, Internet: www.grottenhof.de
Geöffnet: Mitte März bis Anfang November, Mi.–So.
Im Angebot:
Grottenkäse, Holzofenhaxen, hausgemachte Kuchen
- **Osterhöhle – Tropfsteinhöhle mit Waldschänke**
Die Waldschänke ist im unmittelbaren Eingangsbereich der Osterhöhle.
Tel. 09663 2009747, außerhalb der Öffnungszeiten:
Tel. 0172 5470166
Internet: www.osterhoehle.net
Geöffnet: Karfreitag bis Ende Oktober, samstags von 10–22 Uhr, sonntags und an Feiertagen von 10–19 Uhr
Höhlenführungen bei entsprechender Teilnehmerzahl zwischen 11 Uhr und 16.30 Uhr.
Im Angebot: Kaffee, Kuchen, Brotzeiten, verschiedene Biere und Kaltgetränke.

Naturhöhlen ohne Bewirtschaftung

- **Vogelherdgrotte**
- **Petershöhle**
- **Appelhöhle**
- **Distlergrotte**
- **Mysteriengrotte**
- **Schelmbachsteingrotte**



Vogelherdgrotte

■ Berghütte Hohe Zant, Neukirchen (b. S.-R.)

mit Biergarten,
Tel. 09665 327

Geöffnet:
Anfang Mai bis
Mitte Oktober;
Samstag, Sonn-
und Feiertag von
10–17 Uhr



© VG Neukirchen

■ Felsenkeller/Etzelwang

Tel. 09663 555 (Felsenkeller),
Tel. 09663 1209 (Brauerei Pürner)

Geöffnet: Ostern bis Ende Oktober; Fr. ab 16 Uhr,
Sa., Sonn- und Feiertag ab 10 Uhr

Im Angebot: deftige Brotzeit- und Vesperplatten und ein
kühles Bier aus der hauseigenen Brauerei Pürner.

■ Ossinger Hütte, Königstein

mit Terrasse und neuem Aussichtsturm
Hüttentelefon: 0177 2869088, Tel. (privat): 09665 1554
Internet: www.ossinger-huette.de

Geöffnet: Sonn- u. Feiertag ganzjährig – auch im Winter!

Im Angebot: Wie wäre es mit einem „Ossinger Hütten-
teller“ oder mit einem Paar Bratwürste vom Königsteiner
Landmetzger?



Aussichtsturm



Ossinger Hütte (638 m)

■ Regens-Wagner Michelfeld

M

(gegründet: 8. Mai 1119)
Klosterhof 2–10, OT Michelfeld
91275 Auerbach

Internet: [www.weber-rudolf.de/
klostermichelfeld.htm](http://www.weber-rudolf.de/klostermichelfeld.htm)

Ansprechpartner:

Herr Flierl, Tel. 09643 300420



■ Historische Altstadt Auerbach, gotisches Rathaus, Pfarrkirche, Friedhofskirche

Ansprechpartner: Herr Rudolf Weber, Tel. 09643 683

■ Asamkirche Michelfeld (St. Johannes der Evangelist)

Klosterhof 2 a, 91275 Auerbach i. d. Opf.

Ansprechpartner: Herr Luitpold Dietl, Tel. 09643 1511

■ Maximiliansgrotte

Beim Gasthaus Grottenhof, 91284 Neuhaus-Krottensee

Kontakt: Fam. Lohner, Tel. 09156 434

Internet: www.maximiliansgrotte.de



■ Höhle ohne Namen

Beim Gasthaus „Zur frischen Quelle“

Steinamwasser 6, 91275 Auerbach

Besichtigung nach vorheriger Anmeldung
(keine Führung).

Ansprechpartner: Frau Gertraud Götz, Tel. 09643 1358

■ Bergbaumuseum

Maffeischächte

Museums-Tel.:

09643 2049573



■ Auerochsen-Gehege im Naturschutzgebiet Bruchfelder Leonie

Gehege-Einblick im

Ortsteil Degelsdorf

Ansprechpartner:

Herr Wiesent

Tel. 0176 61186566



■ Fischlehrpfad um den Stadtweiher

Ansprechpartner:

Herr Günther Rümpelein, Tel. 09643 2873

Internet: www.sportanglerverein-auerbach.de



Unterwegs auf dem Erzweg



Fernöstliches Flair ... näher, als du denkst!



Stadtspark Theresienstein,
Stadt Hof

Neue
Freizeitziele –
mit deinem
VGN-Ticket

Über 300 VGN-Freizeittipps:

vgn.de/freizeit

Instagram: [vgn_freizeit](https://www.instagram.com/vgn_freizeit)



Verkehrsverbund Großraum Nürnberg

1 Zum Kanonier von Weidlwang (ca. 15 km)

339 450 Michelfeld – Weidlwang – Pegnitz **R**



2 Über den Gottvaterberg (ca. 19,5 km)

339 Auerbach i. d. OPf. – Gottvaterberg – Hohe Tanne – Vogelherdgrotte – Maximiliansgrotte – Neuhaus a. d. Pegn. **R**



3 Besuch im Auenland (ca. 17 km)

339 450 Weidlwang – Lochsteine – Eislöcher – Wildgehege Hufeisen – Hüll – Betzenstein **343 386**



4 Ossingerhütte (ca. 5 km)

499 Eschenfelden – Ossingerhütte – Königstein **499**



5 Pendolino-Wanderung (ca. 13–23 km)

R Neukirchen b. S.-R. – Zant – Pruppach **499**
– Ossinger – (Königstein **499**) –
Neuhaus a. d. Pegn. **R**



6 Vom Pegnitz- ins Hirschbachtal (ca. 24 km)

R Hohenstadt – Düsselbacher Wand – Vorra –
Hirschbach **499** – Gerhardsberg – Etzelwang **R**



7 Kinderwanderung „Für Bergsteiger & Sportskanonen“ (ca. 7 km)

499 Hirschbach – „Rutschn“ – „Höhenglücksteig“
– Neutras – Etzelwang **R**



Quellen: VGN, jeweilige Städte, Gemeinden und Touristinformationen

Fotos in dieser Broschüre wurden zur Verfügung gestellt von:
VGN/U. Büscher, Andrea Gaspar-Klein, Karlheinz Schmid, Horst Meidenbauer,
Stephan Böhm, Bernd Hölzel, jeweiligen Städten, Gemeinden, touristischen
Institutionen und Verkehrsunternehmen der Region

8 Veldensteiner Winkel (ca. 12,5 km)

499 Eschenfelden – Ossinger – Maximiliansgrotte – Neuhaus a. d. Pegnitz **R**



9 Birgland-Rundwanderweg (ca. 37 km)



Der Birgland-Rundwanderweg führt zu den schönsten Punkten im Birgland und kann an jeder Haltestelle 479 begonnen oder abgebrochen werden.

10 Illschwang-Rundwanderweg 3 (ca. 20 km)



479 Illschwang – Aichazandt – Frankenhof – Bachetsfeld – Höfling – Pesensricht – Illschwang 479 (Markierung „3“ vor Ort)

11 Zu den Sieben Quellen

R Neukirchen (b. S.-R.) – Fichtelbrunn – Aichazandt – Breitenbrunn – Sulzbach-Rosenberg **R**



12 Zwei-Täler-Wanderung

R Neukirchen (b. S.-R.) – Pilgramshof – Högen – Hauritz – Weigendorf/Oed – Hartmannshof **R**



13 Felsenkeller Etzelwang (ca. 5 km)

S1 **R** Neukirchen (b. S.-R.) – Knappenberg – Felsenkeller – Etzelwang **R**



14 Über den Breitenstein ins Sulzbacher Bergland (ca. 13–16 km)

440 490 499 Königstein – Johanniskapelle – Rom. Doppelkapelle – Riglashof – Steinbach – Gaisheim – Neukirchen (b. S.-R.) **R**



15 Karstkundlicher Wanderpfad (ca. 13 km)

R Neuhaus a. d. Pegnitz – Distler-/Mysterien-grotte – Maximiliansgrotte – Steinerne Stadt – Vogelherdgrotte – Krottensee – Neuhaus a. d. Pegnitz **R**



16 Über die Hohe Zant ins Reinbachtal (ca. 17 km)

R 499 Eschenfelden – Hohe Zant – Reinbachtal – Etzelwang **R**



17 Birglandtrail

479 Poppberg – Fürnried – Lichtenegg – Hartmannshof 479 **R** S2



Geführte Wanderungen im Veldensteiner Forst

Entdecken Sie ein schönes, vielleicht noch unbekanntes Fleckchen Erde mit ganz anderen Augen. Lernen Sie „ein Land vor unserer Zeit“ kennen, das seinen Ursprung einem häufigen Wechsel von Land und Meer verdankt.

Zwischen 1. Mai und 1. Nov. werden Wanderungen an Sonn- und Feiertagen angeboten. Für Gruppen ist dieses Angebot nach vorheriger Absprache nahezu ganzjährig, auch unter der Woche möglich. Nähere Informationen sowie die jeweiligen Termine erhalten Sie unter:

Geo-Natur, Dr. Angela Wirsing

Naturgeschichtliche Reisen und Exkursionen

Kleingeschaidt 32, 90562 Heroldsberg, Tel. 09126-286965
E-Mail: info@geo-natur.com, Internet: www.geo-natur.com

18 Zu den Sieben Quellen und dem Kalmusfelsen

R Sulzbach-Rosenberg – Sieben Quellen – Kapelle „Johannes der Täufer“ – Kalmusfelsen – Illschwang **479**



19 Nauf aff die Houbirg – nunder ins Tal (14 km)

S Happurg – Houbirg – Arzlohe – Mittelburg – Waizenfeld – Hartmannshof **S R**



20 Der Spiegeleierweg (27 km)

S R Hersbruck – Deckersberg – Hartenberg – Hinterhaslach – Traunfeld – Eismannsberg – Hagenhausen – Altdorf **S**



21 Vom Alfelder Rinntal ins Hammerbachtal (ca. 17 km)

334 Alfeld – Lieritzhofen – Waller – Kucha **335**



22 Über die Edelweißhütte zum Happurger Stausee (12 km)

S Hersbruck (links der Pegnitz)– Edelweißhütte – Kainsbach – Stausee – Happurg **S**



23 Hinauf zum Hirtenberg (ca. 13 km)

R Neuhaus a. d. Pegn. – Finstermühle – Bärnhof – Hirtenberg – Hartenstein – Velden/ Rupprechtstegen **R**



24 Für Höhlenforscher und Naturkundler (ca. 7 km)

R Neuhaus a. d. Pegn. – Petershöhle – Naturerlebnispfad Hartensteiner Oberberge – Velden **R**



25 Über die Höhen des Pegnitztal zum Rastwaggon (11 km)

R Neuhaus a. d. Pegnitz – Velden – Rupprechtstegen **R**



26 Ein Stück vom Himmel (14 km)

R Pegnitz – Willenberg – Elbersberg – Pottenstein **389**



27 Auf und nieder, immer wieder (17 km)

S Pommelsbrunn – Zankelstein – Naturfreundehaus – Ruine Lichtenstein – Hohenstädter Fels – Michelsberg – Hersbruck r. d. Pegnitz **R**



28 Zum Neutrassfelsen (13 km)

R Etzelwang – Neutras – Hubmersberg – Eschenbach – Hohenstadt **R**



29 Über die Hersbrucker Alb (ca. 21 km)

R Etzelwang – Rupprechtstein – Kirchenreinbach – Achtel **446** – Hartenstein – Rupprechtstegen **R**



Alle Tipps gibt's online
unter: vgn.de/freizeit



Bitte informieren Sie sich in Ihrem eigenen Interesse immer vorab über die aktuell geltenden Ruhetage und Öffnungszeiten!

Aichazandt

- Landgasthof Schmidt, Tel. 09661 2256

Alfeld

- Gasthof Berghof, Tel. 09157 341
- „Zum scharfen Eck“, Tel. 09157 291
- Café Insider, Tel. 09157 9279805
- Landgasthof Sebald, Tel. 09157 278
- Landgasthof Sörgel, Tel. 09157 256
- Café „Vier Linden“, Tel. 09157 375
- „Brauner Hirsch“, Tel. 09157 395

Auerbach

- Café-Bar „Simpl“, Tel. 09643 1512
- Café Postillion, Tel. 09643 204319
- Eiscafé „Eis & Co“, Tel. 09643 204170
- Eiscafé Venezia, Tel. 09643 300797
- „Hohe Tanne“, Tel. 09643 1307
- Pizzeria „Da Teo“, Tel. 09643 205966
- Brotzeitstüberl am Sand, Tel. 0176 76988382
- Rußhütte, Tel. 09643 1376
- Wittmann's Bistro, Tel. 09643 7259863
- Restaurant „Soul Food“, Tel. 09643 2052225

Degelsdorf

- Zur Leonie, Tel. 0177 1657182

Dietersberg

- Gasthaus Michl, Tel. 09666 224

Eckeltshof

- Gasthaus „Zum Ritter“, Tel. 09157 394

Etzelwang

- Dorfcafé Brunner, Tel. 09663 456

Eschenbach

- Gasthof „Goldener Engel“, Tel. 09154 8120
- Gasthof „Grüner Schwan“, Tel. 09154 916950
- Café Jakobsklause, Tel. 09154 8100

Fischbrunn

- Café Scharl, Tel. 09154 8910

Fürnried

- Gasthaus „Goldener Hahn“, Tel. 09666 410
- Landgasthof „Goldener Stern“, Tel. 09666 359

Frechetsfeld

- Gasthaus Kohl, Tel. 09666 404

Gaisheim

- Gasthof-Metzgerei „Reinbachtal“, Tel. 09663 632

Grottenhof

- Gasthof-Pension Grottenhof, Tel. 09156 434

Hartenstein

- Rastwaggon Rupprechtstegen, Tel. 09152 4085585
- Gasthaus „Zum Grünreuther Schlob'l“, Tel. 09152 572
- Burg Hartenstein, Restaurant Touché, Tel. 09152 921678

Happburg

- Pizzeria Romantica, Tel. 09151 4420
- Bayerischer Hof, Tel. 09151 4513
- Gästehaus Café Ruff, Tel. 09151 4423
- Seewirt, Tel. 09157 245
- Kainsbacher Mühle, Tel. 09151 7280
- Café & Restaurant Seeterrassen, Tel. 09151 817441
- Gasthof „Zum Hirschen“, Tel. 09151 2569
- Gasthaus „Zur Linde“, Tel. 09151 4165
- Restaurant am Baggersee, Tel. 0151 11594015
- Karl Sandrock, Tel. 09151 1361
- Gaststätte Edelweißhütte, Tel. 09151 8398804
- Café zur Bergfee, Tel. 09158 9289919
- „Die Glücksmühle“, Tel. 0151 17455408



= Übernachtungsmöglichkeiten



Haunritz

- Gasthaus „Zum Alten Fritz“, Tel. 09154 4700


Hersbruck

- Gasthaus und Metzgerei Michelmühle, Tel. 09151 1500
- Gasthof „Schwarzer Adler“, Tel. 09151 2231
- Hotel Gasthof Restaurant Bauer, Tel. 09151 81880
- Hotel „Grüner Baum“, Tel. 09151 609560
- Michelsberg, Tel. 09151 8178866


Hirschbach

- Gasthaus „Goldener Hirsch“, Tel. 09152 986300

Högen

- Landgasthof „Zum Dorfwirt“, Tel. 09663 2642
- Landgasthof „Sternwirt“, Tel. 09663 425 

Illschwang

- Gasthaus-Landhotel „Weißes Roß“ 
Tel. 09666 18805-0

Kirchenreinbach

- Gasthaus „Goldene Krone“, Tel. 09663 585
- Gasthaus „Goldener Stern“, Tel. 09663 1285

Königstein

- Hotel-Gasthof „Königsteiner Hof“, Tel. 09665 91420 
- Hotel-Gasthof-Café „Zur Post“, Tel. 09665 91550 
- Hotel-Gasthof „Reif“, Tel. 09665 915020 
- Hotel-Restaurant „Wilder Mann“, Tel. 09665 91590 
- Gasthaus „Zum Hirschen“, Tel. 09665 230
- „Kapellen-Schänke“ am Breitenstein, Tel. 09665 954813
- Pizzeria Penella, Tel. 09665 9547637
- Landgasthof „Zur Post“, Tel. 09665 504 
- Gasthof „Zum Jägerheim“, Tel. 09665 228 

Krottensee

- Landgasthof „Zur Linde“, Tel. 09156 526
- Gasthof „Zum Löwen“, Tel. 09156 96166


Michelfeld

- Gaststätte Schindler,
Tel. 09643 1637
- Gaststätte Schenk, Tel. 09643 1586


Neukirchen

- Landhotel Neukirchner Hof, Tel. 09663 9141-0
- Landgasthof „Zur Post“ – Pizzeria, Tel. 09663 201851

Poppberg

- Gasthof „Zum Schloss“, Tel. 09157 277 

Pruppach

- Landgasthof „Zum Elsabauern“, Tel. 09665 91450 

Ranna

- „GrenZ-Zoigl“, Tel. 0151 12551669

Riedelhof

- Gasthaus Grötsch, Tel. 09186 252

Schwend

- Gasthaus Jägerheim, Tel. 09666 485
- Gasthof-Café Anni, Tel. 09666 335 
- Maulwerk, der Laden; Café und Backladen
Tel. 0171 1544350

Steinamwasser

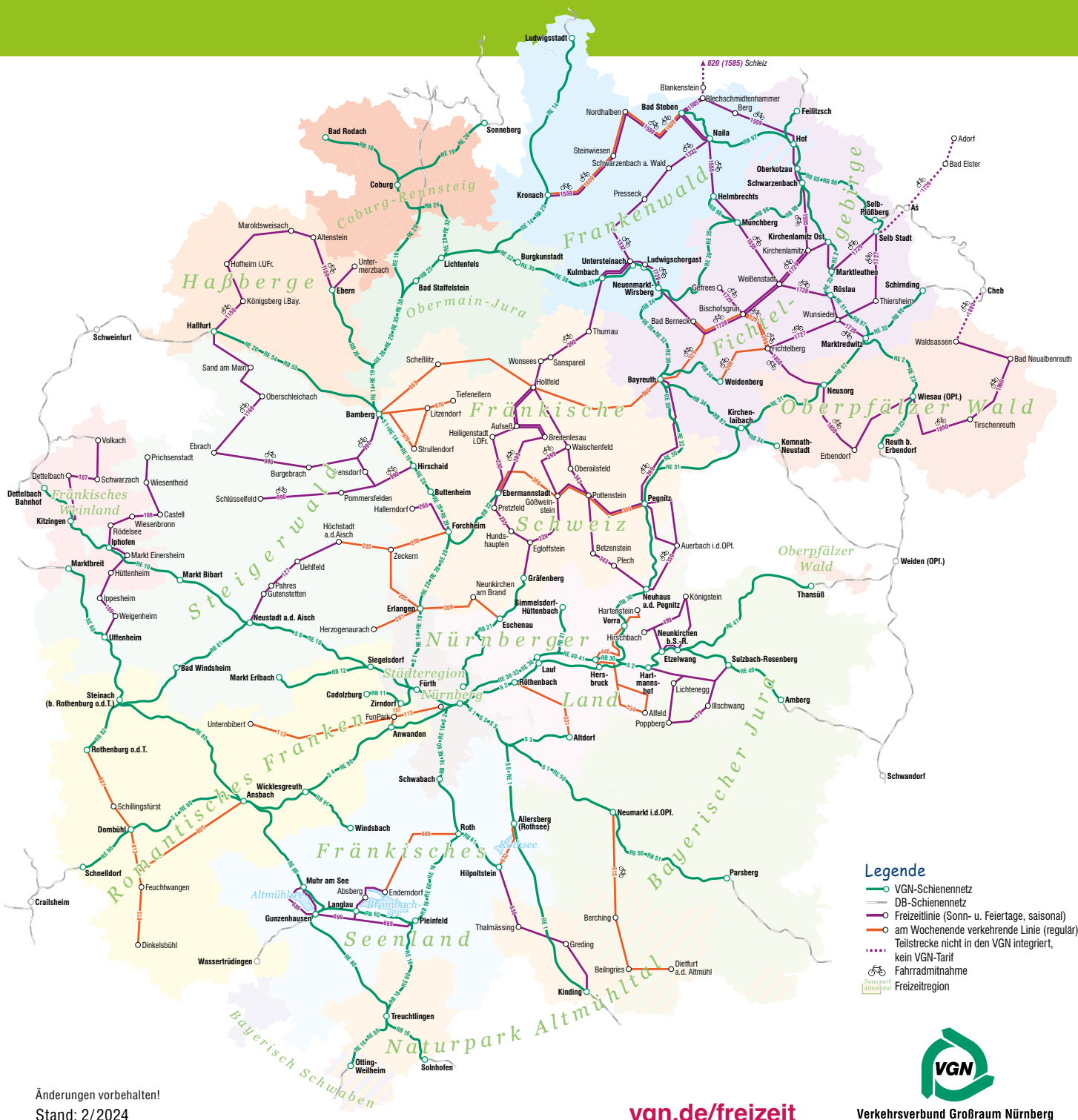
- Landgasthof „Zum Mittler“, Tel. 09643 204350 
- Gasthaus „Zur frischen Quelle“, Tel. 09643 1358
- Flembachhütte, Tel. 09643 3915 (Hüttenwart)

Sunzendorf

- Gasthaus Laurer, Tel. 09666 276

Vorra

- Café Inselblick, Tel. 09152 9219906
- Restaurant „Bella Roma“, Tel. 09152 8114
- Landgasthaus „Beim Pechwirt“, Tel. 09152 8555
- Gasthof Stiegler, Tel. 09152 8167
- Pizzeria Toni, Tel. 09152 8354



Änderungen vorbehalten!
Stand: 2/2024

vgn.de/freizeit

- Legende**
- VGN-Schiennetz
 - DB-Schiennetz
 - Freizeitlinie (Sonn- u. Feiertage, saisonal)
 - am Wochenende verkehrende Linie (regulär)
 - - - Teilstrecke nicht in den VGN integriert,
 - kein VGN-Tarif
 - Fahrradmitnahme
 - Freizeitzonen




Verkehrsverbund Großraum Nürnberg



Felsenlabyrinth

... näher, als du denkst!




 Luisenburg,
Wunsiedel im
Fichtelgebirge

Neue
Freizeitziele –
mit deinem
VGN-Ticket

Über 300 VGN-Freizeittipps:

vgn.de/freizeit

 [vgn_freizeit](https://www.instagram.com/vgn_freizeit)



www.vgn.de

shop.vgn.de



0911 27075-99



App für iOS & Android

VGN Fahrplan & Tickets



Verkehrsverbund Großraum Nürnberg

Rothenburger Str. 9 • 90443 Nürnberg • info@vgn.de

VAG

DB
Regio Bayern

ESTU
ERLANGEN STADTVERKEHR

infra
fürth

DB
OVF

STVB

STADT
WERKE
Bayreuth

STADTVERKEHR
SCHWABACH GMBH

GPV

GKV

Partner im VGN