








Legende:

-  S-/R-Bahn mit Bahnhof
-  Wanderweg
-  Wanderweg Alternative
-  Aussichtspunkt
-  Einkehrmöglichkeit
-  Sehenswürdigkeit
-  Punkt im Höhenprofil

Stand: 01/2014

0 250 500 750 1000 m

