



Genusstour durch kleine Flusstäler, urfränkische Dörfer und Weinberge



Vom südlichen Steigerwald ins Aisch- und Zenntal



Verkehrsverbund Großraum Nürnberg

Genusstour

Vorwort und Einleitung	S. 3
Tourencharakter	S. 5
Karte	S. 6
Abkürzung und Bergab-Variante	S. 8
Tourbeschreibung:	
• Etappe 1: Von Neustadt nach Bad Windsheim	S. 10
• Etappe 2: Von Bad Windsheim nach Markt Erlbach	S. 22

Einkehren und genießen, anschauen und einkaufen

• Hanbach	S. 28
• Baudenbach	S. 28
• Langenfeld	S. 28
• Ullstadt	S. 29
• Sugenheim	S. 29
• Markt Nordheim	S. 29
• Krautostheim	S. 30
• Osing	S. 30
• Untertief	S. 30
• Oberntief	S. 30
• Bad Windsheim	S. 31

• Weimersheim	S. 32
• Haaghof	S. 33
• Linden	S. 33
• Hagenhofen	S. 33
• Markt Erlbach	S. 33
• Mailheim	S. 33
• Oberndorf	S. 33
• Ipsheim	S. 35



Fotos Titelseite – links oben: Mittelfrankenbahn, links unten: Oberntief, rechts: Burg Hoheneck **Fotos Rückseite** – links: Bad Windsheim, Mitte: Hauswand, rechts: Sonnenuntergang

Vorwort

Durch kleine Flusstäler und urfränkische Dörfer zu bekannten Weinbergen: Der südliche Steigerwald hat viel zu bieten!

Zwischen Aisch und Zenn machen kleine Sträßchen und befestigte Wege in idyllischen unbekanntem Flusstälchen allein schon das Radfahren zum Genuss. Und obendrauf die kulinarischen Genüsse der Region!



Es gilt: Je weiter südlich und westlich, desto mehr Weinfranken, aber an Brauereien ist auch kein Mangel: Gutes Bier gibt's in Franken immer und überall, sowieso und außerdem.

Die Täler der kleinen Flösschen, wie der „Kleinen Ehe“, der „Großen Ehe“ oder der „Tief“ sind geprägt von Landwirtschaft und Weinbau. Hier gibt es sie noch: die kleinen ursprünglichen Weinberge, die besonderen Lagen für Weinjahrgänge in limitierter Auflage.

Die zahlreichen Weinorte mit all ihren Heckenwirtschaften und Weinstuben, haben ihr dörfliches Flair erhalten. Die kleinstrukturierten Rebflächen, eingebettet zwischen Streuobstwiesen und Hecken, geben ein günstiges Klein-klima für einen körperreichen und bekömmlichen Wein.

Zusammen mit den Talauen und ihren kleinen, aber wohlbehafteten, meistens geteerten Wegen und den artenreichen Wäldern dazwischen, ist der südliche Steigerwald wie gemacht zum – im doppelten Sinne – genussreichen Radfahren.

Jahr VGN

Genusstour vom südlichen Steigerwald ins Aisch- und Zental ca. 67 km

Etappe 1 **43,7 km**

Neustadt Bahnhof – Hanbach 4,2 km – Hambühl 8,3 km –
Baudenbach 9,5 km – Langenfeld 11,7 km –
Ullstadt 14,3 km – Hürfeld 17,5 km – Rüdern 18,7 km –
Sugenheim 21 km – Ezelheim 24,7 km –
Markt Nordheim (Abzweig Schloss Seehaus) 28,4 km –
Krautostheim 31,1 km – Osing 32,5 km –
Humbrechtsau 33,7 km – Untertief 37,2 km –
Oberntief 39,5 km – **Bad Windsheim Bahnhof 43,7 km**

Etappe 2 **23,7 km**

Bad Windsheim Bahnhof 43,7 km –
Freilandmuseum 45,4 km – Lenkersheim 49 km –
Weimersheim 52,3 km

Bergab-Variante ab Weimersheim:

Mailheim +1,2 km – Oberndorf +3,0 km –
Ipsheim Bahnhof 4,9 km
(Gesamt: 57,2 km)

Weimersheim 52,3 km – Jobstgreuth 55 km –
Wilhelmsgreuth 56,7 km – Haaghof 57,8 km –
„Schußbachwald“ – Linden 61,3 km – Hagenhofen 64,7 km –
Markt Erlbach Bahnhof 67,4 km

Hinweise

- *Der VGN bringt Sie nach Neustadt/Aisch und holt Sie am Schluss in Ipsheim oder Markt Erlbach wieder ab, aber bitte immer mit den Dieseltriebwagen der **Mittelfrankenbahn (RB)**.*
- ***Für die entspannte Anreise nach Neustadt/Aisch nutzen Sie bitte die Regionalbahn.** Von Nürnberg über Fürth (hier aus Richtung Bamberg zusteigen) dauert das nur wenige Minuten länger als im oft überfüllten RE. **In der RB finden Sie viel leichter Platz für sich und ihr Fahrrad!***
- *Ein einziges Ticket genügt für 2 Erwachsene samt Fahrrädern – das **TagesTicket Plus** – für Hin- und Rückfahrt gilt am Wochenende und an Feiertagen sogar noch am nächsten Tag.*



WW = Wegweiser

Meistens folgt unser Weg den **Steigerwald-Radwegweisern** (grüner Radler auf weißem Grund in unterschiedlichen Varianten: Steigerwald-Höhenweg / Vom Main zur Aisch I / Vom Main zur Aisch II). Wo diese fehlen, zugewachsen oder nicht eindeutig sind, ist es in der Beschreibung angeben.

Im Allgemeinen gilt:

Ist kein WW da, so geht es geradeaus weiter!

Tourencharakter

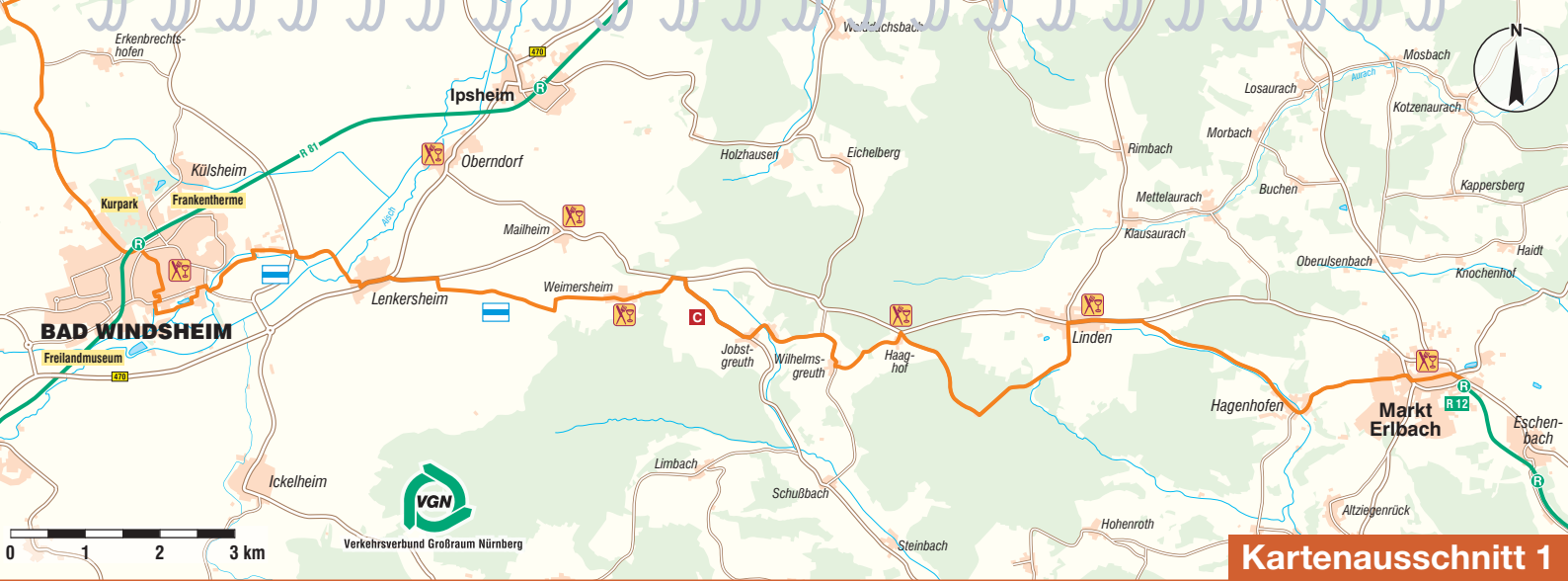
Etappe 1

Im Prinzip nur leicht hügelig. Fast ebene und schöne, verkehrsarme, meist geteerte Wege im **Ehebachtal** und anderen kleinen Flusstälern mit nur ganz wenigen kürzeren, steileren Anstiegen. Der erste ist gleich zum Auftakt hinter **Neustadt** zu bewältigen, der zweite bei km 32 zur Freimarkung **Osing** hinauf. Einige Hügel, die man dann auch schön hinunterflitzen kann, wie der zum Schluss nach **Bad Windsheim**, gibt's auch noch bei Etappe 1.

Etappe 2 (ab km 44 – Bad Windsheim)

Zunächst eben im Aischtal, ab **Weimersheim** (km 52) geht's dann richtig rauf und danach auf der Höhe immer wieder rauf und runter auf kleinen Sträßchen bis **Markt Erlbach**. Durch die schöne abwechslungsreiche, nahezu autofreie Landschaft und immer wieder andere Ausblicke wird man dafür aber mehr als entschädigt.

Wer nimmer rauf will: Alternativ gibt's in Etappe 2 eine **Bergab-Variante ab km 52** zum Bahnhof Ipsheim (siehe S. 9).

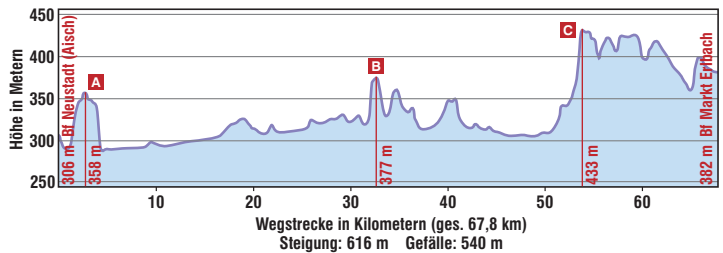


Genusstour



Ihr Pfadfinder:
 QR-Code scannen
 und die GPS-Daten
 zur Tour
 downloaden.

mobil.vgn.de/freizeit



Abkürzung und Bergab-Variante

Fränkische Dörfchen und Dörfer mit historischen, gut erhaltenen und restaurierten, sehenswerten Ortskernen erwarten den Genussradfahrer. Einkehren, durchschnaufen, die Seele baumeln lassen – viele gute Möglichkeiten gibt's dazu auf dieser Strecke. Um viel zu sehen, ganz entspannt zu fahren und öfters einzukehren kann **Etappe 1** (Neustadt – Bad Windsheim: 44 km) **gekürzt** werden, indem man **erst ab Markt Bibart startet** (30 km).

Für **Etappe 2** (Bad Windsheim – Markt Erlbach: 23,7 km) gibt es **eine weniger anstrengende Bergab-Variante**: Schon nach 9 km kann man es ab Weimersheim, statt auf die Höhe zu fahren, recht unangestrengt hinab zum



Bahnhof Ipsheim rollen lassen und damit die Etappe 2 auf 18,8 km kürzen – und sich dort vielleicht zum Abschluss in einer der zahlreichen Weinstuben einen guten Schoppen gönnen. Die Züge fahren generell bis spät am Abend, so dass man die Tour entspannt ausklingen lassen kann. Oder auch gleich dableiben und Übernachten: Samstags beginnen, den Abend genießen, Sonntagsfrühstück, dann weiter.

Das samstags gekaufte TagesTicket Plus gilt beim VGN auch noch am Sonntag. Diese Zwei-Tage-Regelung gibt's ebenso, wenn der Montag ein Feiertag ist, wie an Ostern oder Pfingsten: Am Sonntag gekauft ist auch der Feiertagsmontag mit drin!

*Es wird sehr viel angeboten an **Weinproben, Führungen, Museen** und ähnliches, sodass eine längere Radtour dabei nicht immer zu machen ist. Mit Bahn und Rad sind Sie mobil und flexibel und können sich die Rosinen, oder anders gesagt – die besten Weintrauben samt ihrer Erzeugnisse – herauspicken und Teilabschnitte auswählen. Die **Bahnlínien im Aischtal R81** (Neustadt, Ipsheim, Bad Windsheim) und **Zenntal R12** (Markt Erlbach) werden regelmäßig – meist stündlich – bedient und fahren bis spät am Abend. Nehmen Sie sich Zeit zum Genießen! Immer wieder kommen lohnt sich.*



Wochenend-Bonus
Am Samstag gekauft,
ist der Sonntag mit drin!

» Stadt, Land, Plus «

... und die Freizeit gehört uns!



TagesTicket

PLUS

- > für bis zu 6 Personen (max. 2 ab 18 Jahre)
- > Mitnahme ganztags
- > Fahrräder anstelle von Personen
- > 1 Hund
- > Tag oder Wochenende gültig
- > auch erhältlich im VGN Onlineshop unter shop.vgn.de



Verkehrsverbund Großraum Nürnberg



Regio Bayern

Partner im VGN

www.tagesticketplus.de

Tourbeschreibung

Etappe 1: Neustadt – Bad Windsheim 43,7 km



Vor dem **Bahnhof Neustadt** folgen wir der Straße nach rechts bergab bis zur B 470. An dieser verkehrsreichen Straße mit mehreren roten Ampeln macht das Radfahren auf dem ausgeschilderten Radweg keinen Spaß.

Deshalb **queren** wir sie gleich hier **beim Zebrastreifen zur Linken**. Ein geteilter Weg führt leicht links versetzt (zwischen Blumenwiese und Hausnr. 8) in den ruhigeren **Aischgrund**.



Hier rechts, dann geradeaus bis zur Straße vor und nach links über die Aisch-Brücke.


Hier beginnen die Markierungen: **Geradeaus weiter** – die B 8 wird gequert – leiten uns **diverse Rad-WW** nach Hanbach.


Die Steigung gleich zu Beginn soll uns nicht abschrecken. Mit frischen Kräften sind die 60 Höhenmeter rasch bezwungen. Einen Rundblick weit übers Land nach Westen und rückwärts nach Norden gibt's obendrauf, dazu bunte Blumenwiesen und



goldgelbe oder sattgrüne Felder. Flott und mühelos sausen wir auf dem kleinen kurvigen Sträßchen durch schönen Mischwald hinunter nach **Hanbach**.

Nanu, auf dem Ortsschild steht „Stübach“? Nicht erschrecken, stimmt schon, Hanbach ist ein Ortsteil von Stübach.

Nach dem „**Daily Bistro**“ **unten an der Ortsstraße links ab**, das Stück bis zum Radwegende in der Kurve vorfahren und hier **wieder links** (WW: Vom Main zur Aisch 1 – MA I ).


Aha, da ist es ja! Das Ortsschild Hanbach am Ortsende, allerdings hat's ein Spaßvogel umgedreht*. Bis Baudenbach stimmt auch der **Talauenweg 4** , der uns jetzt eben nach Hambühl führt.




Unterwegs, am Waldrand links, klärt eine **Infotafel** „**Waldaufteilung der Rechtlergemeinschaft Hambühl**“ über interessante Zusammenhänge zwischen Landbesitz und Nutzungsrechten auf:

Bis 1974 gehörten Grund und Boden der Gemeinde und das Holz den Rechtlern. Jetzt ist es ein **Genossenschaftswald** dessen Einzelparzellen **im Losverfahren mit Wertausgleich** vergeben werden.

Das war früher weit verbreitet. Bundesweit bekannt und auch ein Medienspektakel, ist die Osingverlosung am Osing, wo wir später vorbeikommen.

Mit dem **WW MA I**  nach **Hambühl** hinein und weiter. Schöner verkehrsberuhigter gepflasterter Ortskern um die Kirche herum. Rechts übers Brücklein am Fluss (Tafel Fischereilehrpfad) auf schmalem Plattenweg idyllisch hinüber nach **Baudenbach**. Der Fachwerkkirchturm, typisch für die Gegend hier, schaut schon herüber.

Wir folgen dem **WW Talauenweg 4**  durch den Ort, mit einem Blick am Marktplatz hinüber zum markanten Brunnen von 1544 mit vier wuchtigen runden steinernen Säulen und Pyramidendach.



Auffällig sind, an der Weggabelung kurz vor dem Ortseingang von Baudenbach, zwei unterschiedlich geformte **spätmittelalterliche Steinkreuze** ohne Inschrift – wahrscheinlich Sühnekreuze, die zur Sühne für einen begangenen Mord oder Totschlag errichtet wurden. Diese sind in Franken weit verbreitet. Die Vorübergehenden sollten angehalten werden, Fürbitten für den Getöteten zu leisten, da dieser ohne Sterbesakramente sterben musste.



Quelle: <https://de.wikipedia.org/wiki/Sühnekreuz>



Kurz vor dem Ortsausgang, beim ehemaligen „Unteren Tor“ (ovale Gedenktafel) zur Rechten, biegen wir **links in die Raiffeisenstraße** ein und **vor dem ersten Gebäude gleich wieder rechts**.

Nun geht's mit dem **WW Talauenweg 3**  auf dem Radweg nach **Langenfeld**. Zusammen mit dem **WW MA II**  führt das kleine Flursträßchen durch das Ehe- und Tiefenbachtal bis wir auf die **Autostraße nach Ullstadt** stoßen.

Links ab geht's durch die prächtige Kastanienallee – wie aus dem Märchenbuch – in den Ort.

Und da ist auch schon das mächtige **Wasserschloss**, bestimmt eines der schönsten barocken Landschlösser Frankens. Gekrönte Löwen mit einem fürstbischöflichen Wappenschild zieren die inneren Torpfosten.



Sie gehörten einst zum Reuther Tor in Forchheim, bevor sie Freiherr von Franckenstein für sein Schloss erwarb.

Die schöne schattenspendende Kastanienallee setzt sich noch geradeaus durch den großzügigen Schlosspark fort. Wir aber bleiben auf der Straße, die beim Schloss rechts um die Kurve führt und an der kleinen Kirche vorbeigeht.

Freiherr von Franckenstein?
Hat das was mit dem Monster zu tun?

Spannende Geschichten! Jawohl, das 1718–1725 nach den Plänen von Johann Dientzenhofer erbaute Hauptschloss ist heute noch von den Franckensteins bewohnt. Schon oft wurde Baron v. Franckenstein auf seine Namensverwandtschaft mit dem Monster Victor Frankenstein angesprochen und den hat ja bekanntlich die Britin Mary Shelley 1818 als Romanfigur erschaffen.

Tatsächlich ist der Stammsitz der Familie die Burg Franckenstein bei Darmstadt-Eberstadt. Und diese Burg hat Mary Shelly, kurz bevor sie ihren meisterhaften Roman schrieb, auch wirklich besucht! Außerdem gebe es dazu noch diesen geheimnisvollen Briefwechsel vom bekannten Märchenerzähler Jakob Grimm mit Shellys Schwiegermutter! 1673 wird darin von dem Zauberer Johann Konrad Dippel berichtet, der auf der dortigen Burg Franckenstein aus Leichenteilen neue Wesen erschaffen haben soll, was Mary Shelly dann den Anstoss zu dem berühmten berüchtigt schauerhaften Roman gab!

Soweit die Berührungspunkte zu jenen jahrhundertealten Schauergeschichten. Wie dem auch sei, die Franckensteins stammen sicher von daher, verließen aber diese Burg schon


1662, also 150 Jahre vor Erscheinen des Romans. Ein Zweig dieser Familie wurde und ist seitdem hier in Ullstadt sesshaft und so bewohnen aktuell Paul Freiherr von und zu Franckenstein und seine Frau Marili mit ihren sieben Kinder (Stand: 2014) das Hauptschloss, das in den 1990ern mit großem finanziellem und persönlichem Engagement restauriert wurde.

Der Schlossherr, ein studierter Jurist, ist Land- und Forstwirt seiner großen Ländereien. Und leidenschaftlicher Jäger, adelstypisch für seine Vorfahren und ihn. Im Kochtopf (und auf dem Markt) landet zwar so manches fachgerecht zerlegte Wildbret, aber damit hat sich's auch schon und mit Mary Shellys romanhaftem Leichenfledderer Victor ... nein, damit hat er sicher rein gar nichts mehr zu tun ...



*Quelle:
<http://www.djz.de/jagdpraxis/2870-paul-freiherr-von-und-zu-franckenstein>*

Der westlich von Meierei und Schlosshof liegende sandsteinummauerte Schlossgarten mit dem „Salettl“, einem verputzten Pavillon, ist am Wochenende zur Besichtigung geöffnet.

Wir fahren nun immer geradeaus weiter und gelangen eben und autofrei mit **WW Talauenweg 3**  durchs Tiefenbachtal nach **Hürfeld**.

Unmittelbar vor Hürfeld leicht rechts versetzt die Hauptstraße queren (derzeit im Neubau – Stand: 11/2016), dem Verbundpflasterweg am südlichen Ortsrand zur Hauptstraße folgen, hier links ab zum Ortsausgang und weiter nach **Rüdern**. Immer leicht steigend begleitet uns hier der **WW MA** .

Achtung! In Rüdern geht's links ab! *Der efeuberankte Wegweiser am dicken Baumstamm schaut zwar urig aus, ist aber im Sommer fast unsichtbar zugewachsen.*

Nun geht's bergab und flott hinab nach **Sugenheim**. Im Ort **links** in die **Wiesenstraße**  und dann rechts in die **Schulstraße** . Auf der linken Seite kommt nun zuerst das Neue Schloss aus dem 16. Jahrhundert, dann das Alte Schloss aus dem 14. Jahrhundert – ein ehemaliges Wasserschloss mit vier markanten Ecktürmen.

Vis-à-vis des Schlosses lockt der Gasthof Ehegrund. Hier kann man schön im Freien sitzen. Wein oder Bier? Das ist hier die Frage! Beides ist bestens und stammt aus der unmittelbaren Region.



*Der jetzige Hauptbau geht nach Renovierungen und Umbauten auf das frühe 19. Jh. zurück. 150 Jahre stand das prächtige Schloss leer, dann erwarben es Jan und Manuela Kube und sanierten es behutsam und denkmalgerecht, bevor sie darin 1988 das umfangreiche und sehenswerte **Spielzeugmuseum** eröffneten. Sehr sehenswert, denn aus den Kinderzimmern vergangener Epochen wecken Puppen, Puppenstuben und -küchen, Schaukelpferde, Blechspielzeug, Spiele, Kinderbücher und Zinnfiguren nostalgische Erinnerungen. Nehmen Sie sich ein bisschen Zeit! Zudem können der opulente Renaissance-Saal und die Hauskapelle besichtigt werden.*

Geöffnet: Von Karfreitag bis zum 1. Advent immer samstags, sonn- und feiertags von 14–17 Uhr. Für angemeldete Gruppen ab 15 Personen sind jederzeit Sonderöffnungen möglich.

Eintritt: Erwachsene 3,50 €, Kinder und Jugendliche von 6 bis 16 Jahre 1,00 €, Kinder unter 6 frei


Quelle: <http://www.kunstsammlungen-sugenheim.de/spielzeugmuseum>

Für Kinder

Ein guter Platz für eine Pause mit Kindern und mitgebrachter Brotzeit ist auch der etwas versteckt gelegene große schöne Spielplatz im Ehegrund: Den Gasthof zur Rechten, den Eingang zum Schloss zur Linken der Straße ca. 200 m folgen, dann rechts herum zum bestens ausgestatteten Spielplatz mit Brotzeitbänken und zahlreichen Spielgeräten neben dem Flösschens Ehe.

Für den Weiterweg vom Alten Schloss der Hauptstraße nach Südwesten (Schloss zur Rechten, Gasthaus Ehegrund zur Linken) durch den historischen Ortskern folgen. Sehenswert und fotogen kommt zur Linken nach ca. 200 m das **Deutenheimer Tor** von 1602. Geradeaus weiter zieht die „**Bronzehand mit Stimmgabel**“ die Blicke auf sich.



Bis Markt Nordheim geht's nun durch Wiesen und Felder im Ehegrund: **ca. 300 m nach dem Ortsende Sugenheim links in den Talgrund** fahren , an der Verzweigung dem bisherigen „Hauptweg“ folgen, dann ein Stück weiter vorne an der Straße rechts versetzt weiter (kein WW in Fahrtrichtung). In **Etzelheim** (ohne WW) links ab, auf die **Hauptstraße**. Gleich hinter dem Ortsausgangsschild (ohne WW) links, an der Verzweigung wieder links, die Autostraße (kein WW in Fahrtrichtung) geradeaus queren und hinein nach **Markt Nordheim**.

Unser Weg führt schon vor dem kleinen See am Ortseingang links hinüber zu **Schloss Seehaus**.

*Trotzdem sollten Sie einen **Abstecher in den historischen Ortskern** nicht ver-säumen: Geradeaus am See geht's weiter in dieses fränkische Bilderbuchdorf. Romantischer Weinort, Bayrisches Gold-dorf 2007! Hier gibt's schöne Rastplätze am **Bach**, der mitten durch den Ort fließt, die **alte Mühle, Brunnen, Gasthäuser, Kirche, stille Winkel** – viel gibt's zu sehen. Einige Winzer schenken Wein aus den umliegenden Weinbergen aus, den Anstieg rechts hinauf findet sich eine Gastwirtschaft mit Fernblick-Terrasse.*



Nach dem Abstecher **zum See zurück und rechts hinüber zu Schloss Seehaus!** Den Wegweiser nach Krautostheim (nach links) lassen wir unbeachtet, das Schlosstor lockt uns mehr, zieht uns quasi hinein. Also geradeaus drauf zu und **durch das Torhaus auf öffentlichem Radweg in die Schlossanlage.**



Durch das Schlossgelände hindurch, dann rechts und nochmal rechts, gelangen wir zur Straße nach Krautostheim.

Schloss Seehaus

Hier drinnen werden ab und zu musikalische Dinners bei Kerzenschein und manches mehr geboten. Das Schloss hat 40 Zimmer, kostet entsprechend Unterhalt und wer hier Schlossherr ist, muss sich was einfallen lassen! Ursprünglich diente die typische dreiflügelige barocke Anlage den Verwaltungszwecken der Grafen von Schwarzenberg: So wurde etwa der „Zehnt“ von den Lehen hier eingetrieben, es gab Gerichtsbarkeit in Form von kleinen Haftzellen und Verhandlungssaal, die hier vom fürstlichen Stammsitz vom 10 km entfernten Scheinfeld ausgelagert waren. Ehemals umgab das Schloss wirklich ein See, der aber um 1800 trockengelegt und in Weideland umgewandelt wurde. Heutzutage finden in dem gut erhaltenen und renovierten Schloss öffentliche Konzerte und Bälle statt, man kann es für private Feierlichkeiten, Hochzeiten etc. mieten. Gartensaal, Billiard, ein Festsaal für 100 Personen u.v.m. sind vorhanden, es steht für Seminare und Weinproben offen, aber auch musikalische Dinners bei Kerzenschein und sogar Meisterkurse in verschiedenen Musikdisziplinen ergänzen das umfangreiche Konzertprogramm. Die hervorragende Akustik in der Kapelle nutzen nicht nur Orchester und Chöre für CD-Aufnahmen, auch der Bayerische Rundfunk hat hier schon produziert!

Quelle und Veranstaltungsinfos: www.schloss-seehaus.de



Aus dem ursprünglichen Ostheim wurde schon vor Jahrhunderten „**Krautostheim**“, denn das **Blau- und Weißkraut gedeiht hier besonders gut**. Das liegt am gehaltvollen **Torfboden**, dem Ried, entstanden durch regelmäßige Überschwemmungen. Zwei Höfe bauen noch über den Eigenbedarf hinaus Kohlköpfe an. 20.000 sind es bei Familie Rabenstein, die – wie auch bei Familie Neuser – in reiner Handarbeit geerntet und geputzt werden.

Ende September kann man dann beim **alljährlichen Dorffest** die verschiedensten Krautgerichte probieren. Regionalprodukte aus Eigenproduktion wie Kren, Honig, Schnäpse etc. werden ebenso wie Kartoffeln zum Verkauf angeboten. Die Kohlköpfe trägt so mancher in 10-25 kg Säcken heim, um daraus sein eigens Sauerkraut herzustellen.

Quelle samt Rezepttipp:

<http://aus-meinem-kochtopf.de/das-krautfest-in-krautostheim>

In **Krautostheim** an der ersten Kreuzung geradeaus auf die **Hauptstraße** (Ri. Deutenheim) fahren, dann aber aufpassen und an der kleinen Einmündung nach dem **Gasthaus „Zur Krone“** rechts abbiegen, **WW Osing 1,5 km** (kein Rad-WW).

Obstbaumgesäumt geht es nun etwas steiler bergan zur **Osing-Hütte!** Offen ist sie immer, mit Infotafeln und Brotzeitischen bestückt, für eine erholsame Rast bei jeder Witterung. Ein Kehrbesen steht im Eck (nein, nicht wegen der Brotkrümmel – siehe Hinweisschild), ein Gästebuch liegt auch aus.

Am 3. Augustwochenende (Hinweis im Ort: Schild „Osingfest“) hat man Glück: Der Anstieg wird beim **alljährlichen Osingfest** mit Bier und Bewirtung vor der Osinghütte am Osingsee belohnt!



Der Osing

Eine Sage erzählt, Kaiserin Kunigunde, die Gemahlin Kaiser Heinrichs des II., habe sich um das Jahr 1000 herum auf dem Ritt von Bad Windsheim her, in dem damals dicht bewaldeten Gebiet verirrt und nur durch das Läuten der Abendglocken der vier Osingorte Herbolzheim, Humbrechtsau, Rüdlsbrunn und Krautostheim wieder aus dem Waldherausgefunden. Aus Dankbarkeit schenkte sie den 4 Orten das Land am Osing.

Und wirklich, die Landschaft hat etwas Sagenumwobenes und zumindest eine wunderbare Aussicht. Idyllisch liegt der See neben der Hütte. Über Getreidefelder, Wiesen und Wälder schweift der Blick weit umher.

Ehemals, so muss man es sich vorstellen, waren die Hügel mit Burgen, Schlössern und Wachtürmen gekrönt. Diese sind längst verfallen oder zerstört, aber ein bedeutsames Ereignis aus alten Zeiten – immaterielles Kulturerbe sozusagen – hat sich bis heute erstaunlicherweise erhalten, nämlich die Osingverlosung.

Was ist aber nun „der Osing“?

Zunächst ein Bergrücken mit ca. 14 km², das ganze Osinggebiet aber außerdem eine uralte „Freimarkung“, einmalig auch in der Größe in Europa. (Fortsetzung S. 20)



Gut informiert sind nach einer Pause die restlichen Höhenmeter auf dem kleinen Bergsträßchen gleich geschafft. Wir flitzen flott und froh hinab nach **Humbrechtsau**, fahren unten an der Hauptstraße links und dann gleich wieder rechts in den kleinen Teerweg hinein. **Rad WW 2-3**

Nochmal geht's einen Hügel hinauf, linkerhand viele altertümliche verschlossene alte Keller, rechts hinüber Rückblick-fernschau auf die bisherige Tour und oben ein schöner jahrhundertalter **Hutewald**, eine landschaftliche Besonderheit, dennoch vielfach verbreitet im südlichen Steigerwald.

Ein großes Ereignis: Die Osingverlosung

Was das Dorf Krautostheim bundesweit zu etwas ganz Besonderem macht, ist nicht nur die Zugehörigkeit zur sogenannten Freimarkung „Osing“, sondern das aufwendige Ritual der 10-jährig stattfindenden Verlosung der landwirtschaftliche Nutzfläche von 274 ha.

Seit dem 15. Jahrhundert, oder sogar noch früher, wird diese nach denselben strikten Regeln an die 178 Rechtler aus den vier Osing-Gemeinden verteilt. Über all die Jahrhunderte hinweg ging sie nie in Privatbesitz über. Auf ihr Haus oder ihren Hof haben die sogenannten Rechtler nämlich seit altersher ein Recht auf Nutzung einer entsprechenden Fläche.

Da die Böden aber von unterschiedlicher Qualität sind und um jedem die Chance auf einen guten Boden zu geben, entschlossen sich die vier Gemeinden Herbolzheim, Humbrechtsau, Krautostheim und Rüdisbronn die Flächen alle 10 Jahre zu verlosen – und zwar in den Jahren, die mit einer 4 enden. So zuletzt im September 2014.

Die 14 Tage dauernde (!) Vermessung zur Einteilung der Lose geschieht nach uraltem Ritual mit einem alten Breitenmaß in Gert und Schuh (1 Gert = 2,90 Meter, 1 Schuh = 29 cm), bevor die Flächen durch vier verschiedene Hackstufen markiert werden.



So für Krautostheim mit einem kleinen Kreuz, für Humbrechtsau (unserem nächsten Ort) mit einer Pflugschleife. Wie die ganze Osing-Verlosung geht auch die Kennzeichnung mit uralten Symbolen auf eine jahrhundertealte Tradition zurück. Weil damals nur wenige Leute Lesen und Schreiben konnten, musste man Symbole benutzen.

Die hier verwendeten alten germanischen Runen verweisen auf die Alemanen, die schon in vorchristlicher Zeit Land verlost. Am Festtag ziehen heutzutage die Schulkinder der vier Gemeinden die Namen der Rechtler aus einem Säckchen, um sie den Losen zuzuordnen. Dafür bekommen sie von den Rechtlern, je nach Qualität der Böden, ein entsprechendes Trinkgeld.

Quelle sowie weitere Infos: <http://www.osingverein.de/verlosung.html>

Hutewald und Hutweiden

Diese alten Kulturlandschaften schuf der Mensch hauptsächlich durch Eichen, die man einst zur Schweinemast mit 10x10 m Abstand hat wachsen lassen – besonders im Herbst wurden die Tiere hierher getrieben. So entstanden gleichzeitig artenreiche Wiesen, auf denen auch Rinder und Schafe weideten. Das offene parkähnliche Aussehen ist typisch für den Hutewald bzw. die Hutweiden und entstand durch das Nebeneinander von Licht und Schatten, von Wald und Wiese. Heutzutage lässt man die toten Altholzbäume hier stehen um seltenen und gefährdeten Tieren einen Lebensraum zu bieten. Allein vom Totholzkäfer gibt es über 1.300 Arten (siehe Infotafel), aber auch Spechte und der kleine Eisvogel, eine Schmetterlingsart, fühlen sich hier wohl.

Am Totholzwaldstück vorbei und **geradewegs über die Wanderwegkreuzung**. Mit ein paar Kurven den Wald hinuntersausen und immer geradeaus hinein nach **Untertief**. Unser Weg geht rechts herum weiter WW, aber wer hier einkehren will, quert geradeaus Hauptstraße und Bach und findet am Eck das Wirtshaus und ums Eck herum den schönen Biergarten, mit dem Fahrrad an der Wand unterm Balkon, zur verdienten Pause.



Fränkisch ursprünglich einkehren kann man aber auch drei Kilometer weiter in **Obertief**.

Obertief?

Wer sich über den Ortsnamen wundert („Das gibt’s doch nicht, entweder oben oder tief?“), dem sei es erklärt: Das Flüsschen Tief fließt hier von Obertief nach Untertief.

Dank des Flüsschens können wir uns den kleinen Anstieg und die Autos auf der Straße sparen: **Nach dem Ortsausgang links WW 1** und entlang der Tief im Talgrund nahezu eben

nach Oberntief. An der Hauptstraße angekommen, verlockt ein Blick nach rechts hinüber zur Einkehr beim „Schwarzen Adler“. Außen gibt's Bierbänke, drinnen eine heimelige niedrige Gaststube mit urgemütlicher Holzvertäfelung wie in alten Zeiten. Weiterfahren oder Pause, das ist hier die Frage ... Rechts oder links herum?



Weiter nach Bad Windsheim geht's links, erst nochmal hinauf – zur Linken gibt's noch einen aussichtsreichen Abstecher – dann, auf dieser Straße bleibend, flott hinunter in den Ort. Nach Querung der Bahnlinie führt diese Straße auch gleich direkt zum Bahnhof.

Für Etappe 2 geht's hier rechts ab, direkt in die historische Altstadt.

Abstecher: Der Weg zur Frankenthaler (mit Salzbadeseesee) und zum Kurpark (mit Gradierwerk) geht gut ausgeschildert über die Fußgängerbrücke links. (Infos im Anhang)

Gradierwerk im Kurpark

Direkt gegenüber der Therme, auf der Kneipp-Insel im Kurpark, befindet sich das (kostenlos zu nutzende) Gradierwerk. Eigentlich dient ein Gradierwerk der Salzgewinnung.

Ein Holzgerüst wird mit Reisig verfüllt. Man nimmt meistens, wie in Bad Windsheim, Schwarzdorn. Durch die dünnen Ästchen wird flüssige Sole geleitet, das Wasser verdunstet, Salz setzt sich ab und kann geerntet werden. Hier dient das Gradierwerk, in dem 32- bis 35-prozentige Sole fließt, aber nur der Therapie der Atemwege. Die zerstäubte Sole wird eingeatmet, sie erweitert die Bronchien, der Schleim wird gelöst. Es ist wie eine Mini-Kur an der Nordsee.

Quelle: <http://www.gesundes-bayern.de/d-franken-therme-bad-windsheim>

Die Kneipp-Insel hat von Anfang April bis Oktober täglich zwischen 8 und 21 Uhr geöffnet. Atemgymnastikkurse finden dann immer montags um 16 Uhr und dienstags um 10 Uhr statt. Der Eintritt ist frei, eine Übungseinheit dauert etwa 25 Minuten. Außerdem gibt es u. a. noch einen Barfußpfad und ein Kneipp-Becken.

<http://www.nordbayern.de/region/bad-windsheim/mini-kur-im-gradierwerk-atemgymnastik-in-bad-windsheim-1.4309277>

Etappe 2: Bad Windsheim – Markt Erlbach 23,7 km

Zu Beginn von Etappe 2 folgen wir, senkrecht zum Bahnhof, erst der Straße **Bahnhofplatz** und der **Johanniterstraße** über die beiden Ampeln, dann der **Pastoriusstraße** geradewegs in die historische Altstadt, bevor es weiter zum Freilandmuseum geht. Riesengroß grüßt dabei der 8 m hohe **Roland mit seinem Richtschwert** vor der Kilianskirche auf dem Weg zum **Marktplatz**.

Wir fahren, ungeachtet der Radwegweiser, die schönste Strecke und deshalb **weiterhin geradeaus** zum **Schönen Brunnen am Weinmarkt**, bewacht von Karl dem Großen und in früheren Zeiten abendlicher Treff- und Tratschplatz der

Mägde und anderer Leute beim Wasserholen.

Die altertümlichen steinernen Bänke zum Abstellen der Bütten und Krüge sind noch zum Ausruhen da!



*Der **Roland**, das überlebensgroße Standbild eines Ritters in Rüstung mit bloßem Schwert gilt im Allgemeinen als **Symbol bürgerlicher Freiheit und Rechte**.*

Rolande wurden im Mittelalter in vielen Städten aufgestellt, als Zeichen der Stadtrechte, besonders um die Eigenständigkeit einer Stadt mit Marktrecht und eigener Gerichtsbarkeit zu betonen.

*Der bekannteste steht in **Bremen**, dort 1404 als Sinnbild für Recht und Freiheit im fränkischen Reich aufgestellt, ein Affront für die damalige Kirche, da so der Wunsch der Bürger nach Unabhängigkeit von der Vorherrschaft der Kirche offen gezeigt wurde.*

Der Bad Windsheimer Roland wurde aber, abweichend davon, erst 1928 aufgestellt, ist also vergleichsweise jung, und dient als Mahnmahl für die Gefallenen des Deutsch-Französischen- und der beiden Weltkriege.

Zahlreiche Einkehrmöglichkeiten, wer hier das eigens gebraute Museumsbier des Freilandmuseums probieren will, bekommt es meistens. Vor Ort kann man es nachher aber auch stilecht (mit oder ohne Museumsbesuch) genießen, und zwar in der idyllischen **Museumsschänke** unter hohen Kastanienbäumen – wir kommen dann direkt dran vorbei.

Am **Schönen Brunnen** jetzt **rechts** abbiegen, **ca. 170 m vorfahren, bis zum „Goldenen Schwan“ zur Linken**. Unmittelbar hier **links in die Gasse**, dem Pflasterweg folgen und nach dem „**Goldenen Hirschen**“ zur Rechten **rechts** ab. Am Ende der Pflasterstraße **rechts**, dann vorne **an der Kreuzung links** zum Parkplatz des Freilandmuseums.



Auch gegenüber beim „Kramladen“ von 1622 ist das Museumsbier, und anderes mehr, zu haben.

Dort ungefähr in der Mitte nach links den **Bernhard-Bickert-Weg** nehmen – führt zum Kassen-/Eingangsbereich und dem „Wirtshaus zum Freilandmuseum“ mit großem Biergarten.

Der **Blaustrich-Wanderweg** leitet uns nun zuverlässiger als die Radmarkierungen bis hinter Weimersheim, meistens auf geteerten breiten Wegen. Aber bitte unbedingt kurz Vorsicht und Rücksicht am schmalen Weg entlang des kleinen Sees nach ca. 150 m, der einzigen engeren Wegstelle, ggf. bitte absteigen! Auf der Hauptstraße angelangt, geht's ein kurzes Stück nach der Esso-Tankstelle rechts über die blumengeschmückte Aischbrücke. Gleich danach die Straße vorsichtig queren und nun an der Aisch entlang bis **Lenkersheim** und (mit Blaustrich) hindurch.



Am Ortsende zunächst auf dem Radweg an der Staatsstraße Richtung Mailheim. Nach ca. 600 m rechts ab (Blaustrich! Rad-WW „Markt Erlbach“ zu weit links angebracht!) und über kleine Wege in den Weinort **Weimersheim**, Heimatgemeinde der Fränkischen Weinkönigin, wie das Ortschild stolz verkündet.



Burg Hoheneck grüßt hoch oben von den Ipsheimer Weinbergen herüber, aber auch Weimersheim hat seine Hänge (irgendwo muss der Wein ja wachsen)!

Und diese Steilstufe müssen wir auf dem Weg nach

Markt Erlbach hinauf, da hilft nichts! Vielleicht vorher im Ort bei der „Weinlaube“ noch schnell – oder besser doch gemütlich – einen Schoppen zur Stärkung einnehmen?

Bergab-Variante

*Wer absolut nimmer rauf mag und meint, es sei genug und jetzt gleich Hinabfahren wäre doch viel schöner, versäumt zwar was, kann aber zur bequemeren Heimreise **ab dem Ortsanfang Weimersheim alternativ nach links die Straße nach Mailheim** hinunterrollen und von da **über Oberndorf nach Ipsheim** zum Bahnhof fahren.*

Am Ortsende von Weimersheim geht's nun den nächsten halben Kilometer 60 Höhenmeter auf die schöne Hochebene hinauf, wo uns lauter kleine Sträßchen und schmucke Fachwerkdörfchen, aber auch nochmal eine Berg- und Talfahrt in Jobstgreuth erwarten. Nun gut, jetzt aber nauf! „Auf geht's!“, wie der Franke sagt. Am Anstieg lohnt es sich, mal stehen zu bleiben und sich umzudrehen.

Oben an der Staatsstraße verlässt uns der Blaustrich, denn wir fahren rechts ab nach **Jobstgreuth**. Erst schön rollen lassen, dann **Achtung:**

Im Ort **nicht der Vorfahrtstraße**, die rechts abbiegt, folgen, **sondern geradeaus** in die Nebenstraße auf die **Bushaltestelle** und das **12%-Schild** zu fahren (Bitte Vorsicht und die Vorfahrt entgegenkommender Fahrzeuge beachten!).

Ca. 600 m hinter Jobstgreuth am Abzweig nicht dem Schild „Markt Erlbach“ nach links auf die Autorasestraße folgen, sondern – viel ruhiger – dem handgemalten Schild „Blumen zum Selberpflücken“ nach rechts, nach **Wilhelmsgreuth.**

Im Ort 25 Höhenmeter runter, dann 25 Höhenmeter wieder rauf – so ist das Gelände hier! Schön schauen sie aus, die Sonnenblumen, die Gladiolen und die „Sonstigen“.



Pflücken zum Kaufen darf man sie auch. Doppelnutzen sozusagen, oder sogar Dreifachnutzen, denn der Blumenbauer bekommt auch noch was dafür.

In **Wilhelmsgreuth links** ab, vielleicht an der Ecke noch „Kartoffeln+Co.“ mitnehmen, und im Auf und Ab durch schönste kleinräumige fränkische Landschaft nach **Haaghof** (WW). Fachwerkhäuser und Bauerngärten finden sich hier und außerdem ist da auch noch das in Haaghof befindliche Gasthaus mit dem eigentümlich anmutenden Namen „Gasthaus zur Stadt Bad Windsheim“. Stimmt schon, der frühere Namensgeber hat sich wohl gedacht, dass es auf dem Weg zur Stadt Bad Windsheim als willkommene Rast für die damaligen Pferdefuhrwerke liegt. Man könnte es glatt übersehen, wenn man von hinten (= geradeaus) vorbeifährt.

Wir dürfen als Radfahrer **links in einen Privatweg** vor dem Gasthaus abbiegen: „**Privat – Radfahrer frei**“ steht da und

gleich sind wir an der Vorder- und Schauseite: Sehenswerter markanter denkmalgeschützter Mansarddachbau von 1826 mit auffälligen grünhellgelbdunkelgelb schräggestreiften Fensterläden und Gitterfachwerk! Eingang nochmal um's Eck. Schöner Biergarten! Pause?



*Das Fachwerk wurde 1953 im Rahmen der Renovierung der Gaststätte wieder freigelegt. Die Gaststube ist heute noch weitgehendst so erhalten ist, wie sie damals gestaltet wurde. Auch kehrten zu dieser Zeit noch viele Holzfahrer ein, die Lang- und Brennholz aus dem **Schußbachwald** mit ihren Pferdefuhrwerken nach Bad Windsheim brachten.*

Quelle: <http://gasthaus-haaghof.blogspot.de/p/uber-uns.html>

Durch eben diesen Schußbachwald fahren wir jetzt auch: Auf der Westseite des Gasthauses – der große hölzerne Karpfen schaut ebenfalls in die richtige Richtung – geht unser Weg nicht auf der Autorasestraße, sondern auf der kleinen geteer-ten Straße weiter: **Rad-WW Linden 4 km.**



Nach 1,6 km geht's beim **Waldhaus links** herum weiter: hölzerner WW Linden. In **Linden rechts** in die Hauptstraße abbiegen, dieser nach Ortssende auf dem Radweg ca. 1 km folgen, dann **rechts nach Hagenhofen** fahren. Im Ort **an der Einmündung geradeaus in die Hauptstraße** und dieser durch den Ort folgen. Ein allerletzter Anstieg bringt uns hinauf und hinein nach **Markt Erlbach.**

Am Ende der Hagenhoferstraße **rechts** in die **Bad Windsheimer Straße**, dann **nach 150 m links in die Hauptstraße** und durch den Ortskern mit Bäcker samt Café und Eis, Geschäften, Gasthäusern etc. Nach wenigen 100 m geradeaus und durch das schmucke **Untere Tor** von 1700 kommt auf der rechten Seite der **Bahnhof.**



Markt Erlbach liegt am Ende der Zennal-Bahnlinie und ist daher für Ausflügler aus dem Ballungsraum Nürnberg-Fürth mit dem VGN ausgesprochen gut zu erreichen.

Die Züge fahren auch noch spät abends Richtung Nürnberg. Weitere Informationen finden Sie im Internet unter **www.vgn.de/fahrplan**



Ihr Fahrrad fährt tagsüber mit: Mo.–Fr. ab 8 Uhr!

Am Samstag, Sonn- und Feiertag können Sie Ihr Rad weiterhin rund um die Uhr mitnehmen. TagesTicket Plus, MobiCard (Mo.–Fr. ab 9 Uhr) und JahresAbo Plus (Mo.–Fr. ab 19 Uhr) bieten Möglichkeiten der kostenlosen Fahrradmitnahme. Ansonsten ist ein extra Fahrschein (Kind) erforderlich.



Verkehrsverbund Großraum Nürnberg



Regio Bayern

Partner im VGN

Einkehren und genießen, anschauen und einkaufen

 Bitte informieren Sie sich in Ihrem eigenen Interesse immer vorab über die aktuell geltenden Ruhetage und Öffnungszeiten!

In den Orten entlang der Strecke finden Sie gutbürgerliche Gasthöfe und auch Restaurants mit gehobenem Niveau, die zur Einkehr, Weinprobe und Weinfahrt und auch zur Übernachtung einladen. Neben dem bekannten Freilandmuseum und der Therme in Bad Windsheim, werden noch andere Extras angeboten, z. B. Kutschfahrten und Brauereiführungen. Das (kostenlos zu nutzenden) Gradierwerk im Kurpark Bad Windsheim kennt auch nicht jeder!


(in Fahrtreihenfolge / Ü = Übernachtung möglich)

 Einkehren & Genießen  Einkaufen & Genießen  Einen Blick wert  Wein & mehr


Hanbach


 **Daily Bistro**
An der Steige 1
Tel. 09161 5758
Geöffnet: Di.–Sa. ab 17 Uhr und So. von 10–1 Uhr

Baudenbach


 **Café Jürgen Weiß**
Am Steigfeld 9, Tel. 09164 1206
Geöffnet: Sonn- und Feiertage ab 13 Uhr

 **Gasthaus Wießner-Meyer „Zum Schwan“**
Hauptstraße 1, Tel. 09164 633
Ruhetag: Dienstag

 **Bärtleins Hofladen**
Hauptstraße, Tel. 09164 605
Geöffnet: Mi., Fr. von 8–18.30 Uhr u. Do., Sa. von 8–14.00 Uhr
Betriebsferien: August bis Anfang September

 **Fahrstall Kestler**
Am Mühlbach 3
Tel. 09164 996879 oder 0171 4148040
Internet: www.fahrstall-kestler.de
• Kutschfahrten mit Planwagen (bis zu 16 Personen)

Langenfeld

 **Gasthaus „Zum Hirschen“**
Hauptstraße 19, Tel. 09164 998675

Ullstadt



Ferienpension Marion Familie Uhl (Ü)

Langestraße 28, Tel. 0160 5578213 oder 09164 262
Internet: www.ferienpension-marion.de

- Häckerbrotzeiten und Weinproben auf Anfrage



Gasthof Pension „Zur Wolfsschlucht“ (Ü)

Hirtenstr. 5, Tel. 09164 998390
Internet: www.wolfsschlucht-ullstadt.de

Sugenheim



Landgasthof Ehegrund (Ü)

Hauptstraße 30, Tel. 09165 360
Ruhetag: Montag
Internet: www.landgasthof-ehegrund.de



Landmetzgerei Kachler-Hofer

Kirchstraße 13, Tel. 09165 250
Mittagstisch von 11–13 Uhr

- Traditionelle, familiengeführte Metzgerei

Markt Nordheim



Wirtshaus am Markt „Zum Adler“ (Ü)

Markt Nordheim 11, Tel. 09165 8489903
Geöffnet: Di.–Fr. von 17–23 Uhr,
Sa., So. von 11–14 Uhr und 17–23 Uhr
Ruhetag: Montag, von Nov.–März pro Woche 2 Ruhetage



Spielzeugmuseum im Alten Schloss

Geöffnet: Karfreitag bis 1. Advent:
Samstag, Sonn- und Feiertage von 14–17 Uhr
Für angemeldete Gruppen ab 15 Personen sind
jederzeit Sonderöffnungen möglich.
Eintritt: Erwachsene 3,50 €, Kinder und Jugendliche
von 6 bis 16 Jahren 1,- €, Kinder unter 6 frei



Weinstube „Alter Kuhstall“ – Petra u. Rudolf Vicedom

Markt Nordheim 117, Tel. 09165/847
Geöffnet: Feb. bis Ende Mai und Sept. bis Ende Nov.:
Sa. ab 15 Uhr, Sonn- u. Feiertage ab 13 Uhr

- Winzerbauernhof in der Ortsmitte:
Häckerbrotzeiten, regionale Spezialitäten



Weingut Probst

Hauptstraße 35, Tel: 09165 1231

Internet: www.weingut-probst.de

Geöffnet: Di.–Sa. ab 14 Uhr nach Vereinbarung,
sonntags nach Vereinbarung

Ruhetag: Montag

- Weinverkauf, dazu Weinbergführungen, Events und Kulturveranstaltungen



Schloss Seehaus

Internet: www.schloss-seehaus.de

- Konzerte, Meisterkurse und stilvolle Säle für Feste, Feiern und mehr

Krautostheim



Gasthaus „Zur Krone“

Hauptstraße



Weinbau Erich und Ingrid Billenstein

Krautostheim 72, Tel. 09165 878

- Verkauf von Eigenbauweinen, feinem Trester- und Hefebrot



„Tag des offenen Dorfes“

Internet:

www.krautostheim.de/Tag_des_offenen_Dorfes.html

- mit überregional bedeutendem Krautfest immer am letzten Sonntag im September

Osing



Osinghütte

mit Infotafeln und Brotzeitischen (immer offen)

3. Augustwochenende: **Osingfest**

Untertief



Gasthaus „Zur Jägersruh“

Untertief 15, Tel. 09841 2395

Obertief



Gasthaus „Schwarzer Adler“

Kehrenbergstraße 9, Tel. 09841 2394



Frohsinnshof Oberntief

Kehrenbergstraße 18

Tel. 09841 651018 oder 09841 2752

Geöffnet: Sonn- und Feiertage 13–17 Uhr,
von Ende März–Nov. und nach Vereinbarung

Internet: www.verein-frohsinn.de

- Alter Bauernhof, Kleinod unter den Museen,
mit Raritäten und liebevoll restaurierten Sachen.

Bad Windsheim



Hotel Gasthof zum Storchen

mit E-Bike Ladestation

Weinmarkt 6, Tel. 09841 669890

Internet: www.zumstorchen.de



Wirtshaus im Freilandmuseum

mit E-Bike Ladestation

Bernhard-Bickert-Weg 1, Tel. 09841 4301

Ruhetag: Montag

Internet: www.wirtshausamfreilandmuseum.de

Brauerei-Führungen (für Gruppen auf Anfrage) bieten:



Bad Windsheimer Bürgerbräu

Metzgergasse 12

Tel. 09841 66620 oder 09841 650950

- Außerdem besteht die Möglichkeit an einem
Brautag im Kommunbrauhaus im Freilandmuseum
als Brauassistent mitzubrauen.



Brauhaus Döbler

Kornmarkt 6

Tel. 09841 2002



Fränkisches Freilandmuseum

Geöffnet: Mitte März bis Anfang Okt. Di.–So. von 9–18
Uhr und Okt. bis Anfang Nov. Di.–So. von 9–18 Uhr.

Regelmäßige Führungen: So. 14 Uhr. Gruppenführungen
nach tel. Voranmeldung: 09841 66800

Internet: www.freilandmuseum.de

- Auf 45 ha Freigelände sind 70 originalgetreu einge-
richtete ländliche Gebäude aus allen Teilen Frankens
zu sehen. Landwirtschaft und Tierhaltung wie früher.
Regelmäßige Ausstellungen, Handwerker-Vorführung,
Kurse, Museumsfeste und pädagogische Programme.



Franken-Therme Bad Windsheim

Erkenbrechtallee 10

Geöffnet: 9–22 Uhr, Sauna u. Wellnessoase 10–22 Uhr

Internet: www.franken-therme.net

- Thermal-Badehallen, einmaliger Salzsee (26,9% Solegehalt), Saunalandschaft, Wellness-Oase
- Kein Eintritt für Kinder unter 6 Jahren.

Weimersheim



Winzerstube Weimersheim, Fam. Ebert

Weimersheim 17, Tel. 09846 561

Ruhetag: Dienstag

Internet: www.winzerstube-weimersheim.com

- auch Weinproben



Weinbau Jürgen Gehret

Weimersheim 11, Tel. 09846 1313

- Verkauf von Eigenbauweinen



Winzer Martin Popp

Weimersheim 1, Tel. 09846 9779968

Internet: www.winzer-martin-popp.de

- Verkauf von umweltbewusst erzeugten Weinen
- Weinproben und Weinbergsführung auf Anfrage



Aussichtspunkt Roter Berg

Klein aber fein ist der Weinberg in Weimersheim. Vom roten Lehm Boden hat der Weinberg seinen Namen, nämlich „Weimersheimer Roter Berg“. Dieser rote Lehm (Letten) ist einzigartig im Landkreis. Eine weitere Besonderheit ist die Steillage des gesamten Berges und die auffällige topografische Lage dieses Landschaftskessels. Dadurch herrscht hier ein besonderes Mikroklima, das dem Wein seinen besonderen Geschmack verleiht. Am höchsten Punkt haben wir einen herrlichen Panoramablick über Weimersheim und können bis Bad Windsheim schauen.

Führungen sind möglich, auch inkl. Weinproben und Einkehr.

Internet:

www.weingut-duell.de/index.php/weinlagen/weinlagen-2

Quelle/Führungen:

www.gaestefuehrer-weinerlebnis.de/?content=gaestefuehrung_detail&id=306

Haaghof



Gasthaus „Zur Stadt Bad Windsheim“

Haaghof, Tel. 09846 232

Geöffnet: Mi. und Do. von 11–14.30 und 17.30–21 Uhr,

Fr. bis So. von 11–21 Uhr

Ruhetage: Montag und Dienstag

Internet: gasthaus-haaghof.blogspot.de

Linden



Landgasthof und Hotel „Zum Stern“

Hauptstraße 60, Tel. 09106 891

Restaurant Küchenzeiten von 11–13.30 Uhr und von 17.30–20.30 Uhr

Ruhetage: Mittwoch; von Nov. bis März Di. und Mi.

Internet: www.gasthof-zumstern.de

- auch Fränkische Buffets, Karpfenbuffets, Wildbuffets

Hagenhofen



Landgasthof Hellwig

Hagenhofen 19, Tel. 09106 821

Nur 2x im Monat am Wochenende geöffnet,

Termine im Internet unter www.gasthaus-hellwig.de

Markt Erlbach

Viele Einkehrmöglichkeiten;

dazu: **Bäckerei mit Café und Eisverkauf** in der Hauptstraße

Mailheim



Weingut an der Steige: Armin und Sabine Düll

Mailheim1, Tel. 09846 976788

Internet: www.weingut-an-der-steige.de

- Weinverkauf und Weinstube:
regionale Spezialitäten, Vesper und Flammkuchen
- Aussichtsterrasse mit Blick auf die Weinberge rund um die Burg Hoheneck

Oberndorf



Gasthof „Zum Stern“

Oberndorf 54, Tel. 09846 353

- Eigenbauweine, Weinverkauf, fränkische Brotzeit, Hausschlachtung, Weinproben

Wie ist denn das nun mit den Begriffen? Straußen-, Hecken- oder Besenwirtschaft?

Je nach Region haben sich unterschiedliche Begriffe für den saisonalen Weinausschank herausgebildet. Karl der Große, von 768 bis 814 König im Frankenreich, hat's eingeführt: Wer in Deutschland eigenen Wein anbaut, darf den auch ausschenken und zwar bis zu zwölf Wochen im Jahr. Aber es muss wirklich ausschließlich eigener Wein sein! Einfache Brotzeiten darf's auch dazu geben, wie Wurstsalat und blaue Zipfel, aber weder Schnitzel noch Pizza. Bier ist auch tabu und mehr als 40 Plätze dürfen es nicht sein. Maximal 2x im Jahr darf offen sein, insgesamt höchstens 16 Wochen, so die Abgrenzung zu Gastwirtschaften.

Das Ganze ist von außen zu kennzeichnen, aber nicht mit einem Schild, wie bei einer normalen Gastwirtschaft, sondern mit einem Busch, einem Strauß – oder in Schwaben eben mit einem Besen.

Und so pilgern zu den saisonalen Öffnungszeiten im Frühjahr zum ersten jungen Wein und im Herbst zum frischen Federweisen oder Bremser die Weingenießer – Einheimische ebenso wie Touristen – in die Privathäuser und manchmal eigens ausgeräumten Wohnzimmer der Weinbauern und genießen das Ursprüngliche, das Authentische.



Gekehrt wird vorher – ein Ritual, eine heilige Handlung auf dem Dorf, denn alles soll schön sauber sein – ein Fichtenbusch oder besagter Besen wird aufgehängt, dazu spielt hin und wieder die Musikkapelle zum Auftakt ...

Das Besondere an Straußwirtschaften ist auch die entspannte Atmosphäre. Wer gerne einen Tisch für sich hat und nicht angesprochen werden will, ist hier meistens falsch. Die Gäste sitzen oft dicht gedrängt an einem Tisch zusammen. Und je mehr Schoppen Wein über die Theke gingen, umso zünftiger geht's zu!

Ipsheim



Weingut Herbert & Thomas Düll

Schützenstr. 15, Tel. 09846 254
Internet: www.weingut-duell.de

- Weinverkauf jederzeit, Hofschoppenfest im Juni



Winzerhof Engel – Engels Häckerstube

Bahnhofstr. 4, Tel. 09846 257
Öffnungszeiten der Weinstube: ganzjährig Samstag
und Sonntag, ansonsten nach Anmeldung.
Internet: www.winzerhof-engel.de

- Weinverkauf, Bremser, Schnaps



Gasthof „Schwarzer Adler“ (Ü)

Marktplatz 7, Tel. 09846 218
Internet: www.gasthofschwarzeradler.de

- Direktverkauf, reichhaltige Speisekarte



Gasthof Weinbau „Goldener Hirsch“ (Ü)

Kirchplatz 4, Tel. 09846 317
• Direktverkauf, gutbürgerliche Speisekarte, eigene
Schlachtung, Weinproben
• Fahrt in die Weinberge



Weinbau Werner Gebhard – Weinstube „Zur Traube“

Am Bahnhof 5, Tel. 09846 565
Geöffnet: Sa., So. und an Feiertagen ab 10 Uhr,
Gartenbetrieb. Für Gruppen nach Anmeldung auch
während der Woche geöffnet.

- Weinverkauf
- Garten-Weinfest am zweiten August-Samstag



Weingut Hofmann

Oberndorfer Str. 20, Tel. 09846 727
Internet: www.wein-hofmann.de

- Weine, Edelbrände, Liköre



Weinbau Strebel & Popp

Fischergasse 10 + 14, Tel. 09846 298
• Weinproben und Heckenwirtschaft
• Hofschoppenfest immer 1. Woche nach Pfingsten



Weinbau Karl Riedel

Marktplatz 15, Tel. 09846 839
• Verkauf von Eigenbauweinen
• Hofschoppenfest am letzten Samstag im Juli



Huthöfers Scheunenstube

Eichenstraße 1, Tel. 09846 841

Geöffnet: Freitag, Samstag, Sonntag

- Weinstube direkt am Weinwanderweg
- deftige fränkische Brotzeiten, Weinproben



Weinbau, Edelbrennereri und Winzerstube Heindel

Hauptstraße 9, Tel. 09846 1323 oder 355

Öffnungszeiten der Heckenwirtschaft: Ende September bis Mitte November: Samstag und Sonntag.

- Eigenbauweine, Edelbrände und Liköre aus eigener Edelbrennerei
- Hofschoppenfest am 2. Wochenende im Juli



Weinbau Hanns

Schützenstraße 9, Tel. 09846 1675 oder 444

- Weine, Liköre, edle Obstbrände
- Raps-Kernöl und vieles mehr



Weinbau Schürmer

Kirchplatz 8, Tel. 09846 977889

- Weine, Secco, Frankensekt, Liköre und Brände



Weinstube und Weinbau Erwin Gebhard

Bahnhofstraße 7a, Tel. 09846 1275

Öffnungszeiten der Weinstube: Feb. bis Juli und Sept. bis Dez.: Samstag ab 16 Uhr und Sonntag ab 14 Uhr, wochentags auf Anfrage. Verkauf von Eigenbauweinen täglich nachmittags oder auf Anmeldung.

- Weinproben, deftige Brotzeiten
- Bremserfest am letzten Samstag im September



Bewirtungshaus in den Weinbergen

Geöffnet: Mai bis Oktober, Sonntag und gelegentlich auch an Samstagen

Internet: www.ipsheim.de



VGN
Onlineshop

VGN-Tickets einfach ausdrucken, per Post oder aufs Handy

Das ist smart:
VGN-Tickets im Handumdrehen.

Gratis-App laden, registrieren & abfahren:
VGN Fahrplan & Tickets

Verkehrsverbund Großraum Nürnberg

S R U Tram Bus

VGN

Impressum

Herausgeber:

Verkehrsverbund Großraum Nürnberg, Rothenburger Str. 9,
90443 Nürnberg

Gestaltung:

WerbeAtelier Kolvenbach-Post, Nürnberg

Texte: G.Härer

Fotos: G.Härer, VGN, Stadt Bad Windsheim

Kartengrundlagen:

Spachmüller Ingenieurbüro für Kartographie, VGN

Druck: Gutenberg Druck + Medien GmbH

Auflage: 5.000 Stück

Stand: Februar 2017

