











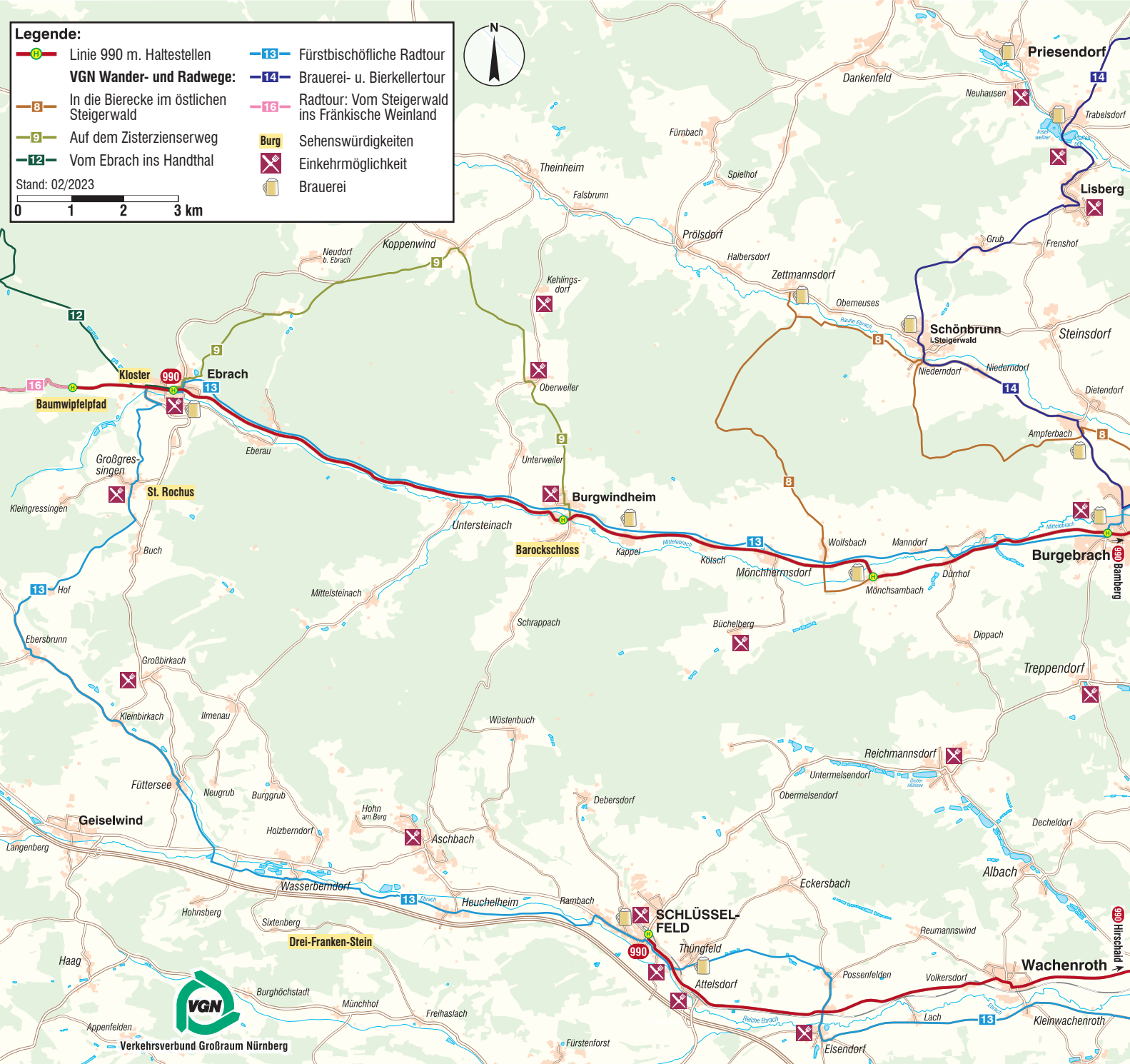


Legende:

-  Linie 990 m. Haltestellen
- VGN Wander- und Radwege:**
-  In die Bierecke im östlichen Steigerwald
-  Auf dem Zisterzienserweg
-  Vom Ebrach ins Handthal
-  Fürstbischöfliche Radtour
-  Brauerei- u. Bierkellertour
-  Radtour: Vom Steigerwald ins Fränkische Weinland
-  Burg
-  Sehenswürdigkeiten
-  Einkehrmöglichkeit
-  Brauerei

Stand: 02/2023

Verkehrsverbund Großraum Nürnberg