







**Legende:**

-  R-Bahn mit Bahnhof
-  Wanderweg
-  Burg
-  Einkehrmöglichkeit
-  Aussichtspunkt
-  Punkt im Höhenprofil

Stand: 01/2020

0 250 500 750 1000 m

