



NEU
ab 1.5.2017

Freizeitlinie

636

Fahrradanhänger

Der Gredl-Express

Vielfalt im südlichen Landkreis Roth
Barock – Mittelalter – Steinzeit

R6 R61 Hilpoltstein ▶ Thalmässing ▶ Greding



Verkehrsverbund Großraum Nürnberg



Bis in die 1970er-Jahre hinein brachte fast neunzig Jahre lang ein Zug Fahrgäste von Roth über Hilpoltstein und Thalmässing nach Greding. Die im Volksmund liebevoll genannte „Gredl“ verkehrt heute nur noch auf dem Teilstück zwischen Roth und Hilpoltstein. Auf dem weiteren Abschnitt verläuft heute der Gredl-Radweg.

Die neue Freizeitlinie **636**, der „**Gredl-Express**“, bietet jetzt eine Weiterreise ab Hilpoltstein an.

Nicht nur die historischen Ortskerne von Hilpoltstein, Thalmässing und Greding, auch zahlreiche Burgen, Schlösser und Naturschönheiten in der Region lohnen einen Ausflug in den südlichen Landkreis Roth. Die Region, welche teilweise zum Naturpark Altmühltal gehört, war schon seit Tausenden von Jahren besiedelt, was zahlreiche Funde in den Museen oder entlang der Wanderwege bezeugen. Nachbildungen historischer Häuser aus der Steinzeit oder der Keltenzeit machen die Geschichte erlebbar.

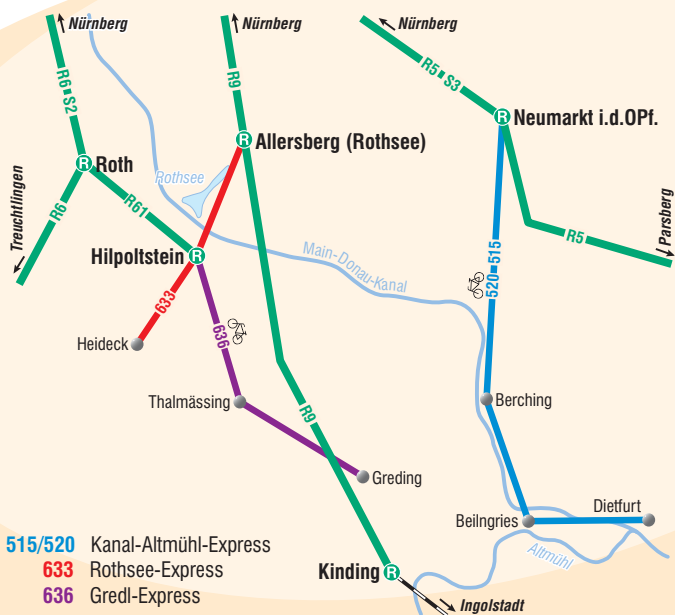


Die Freizeitlinie **636 Gredl-Express** bringt Sie an Samstagen, Sonn- und Feiertagen vom 1. Mai bis 1. November mitten in die Region.

Weitere Informationen zu Freizeitmöglichkeiten im Landkreis Roth unter: **www.urlaub-roth.de**

Fotos Titelseite –
oben links: Greding Marktplatz,
großes Bild: Geschichtsdorf Landersdorf

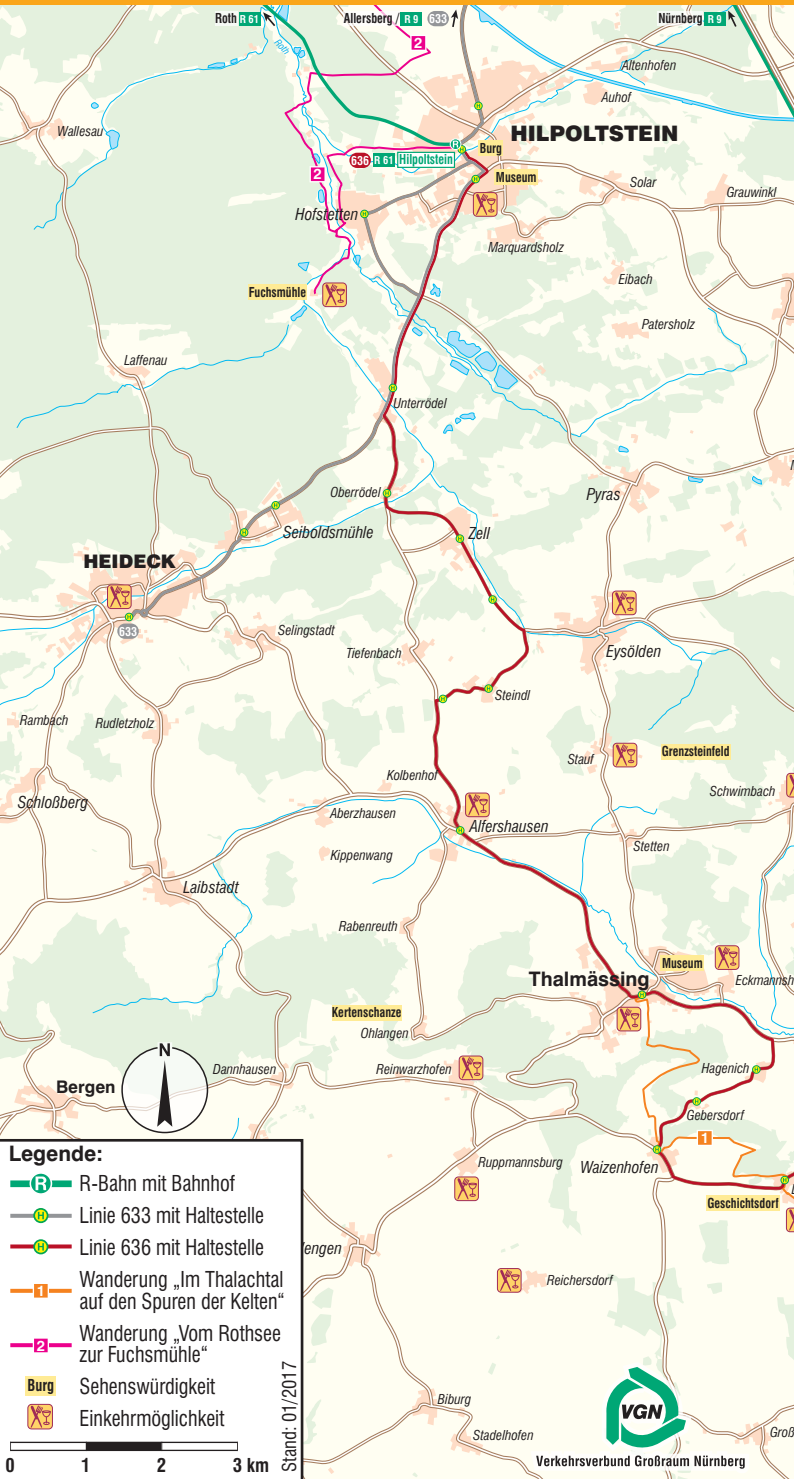
Mit dem **Gredl-Express** lassen sich neben der Region rund um Hilpoltstein, Thalmässing und Greding durch Wanderungen auch die Nachbarregionen erreichen. So gibt es die Möglichkeit, den **Gredl-Express** mit dem **520 Kanal-Altstuhl-Express** oder dem **633 Rothsee-Express** zu verbinden.



Tauchen Sie mit Bus und Bahn in den nördlichen Teil des Naturparks Altmühltal ein.

Einen schönen Aufenthalt wünscht Ihnen

Jhr VGN

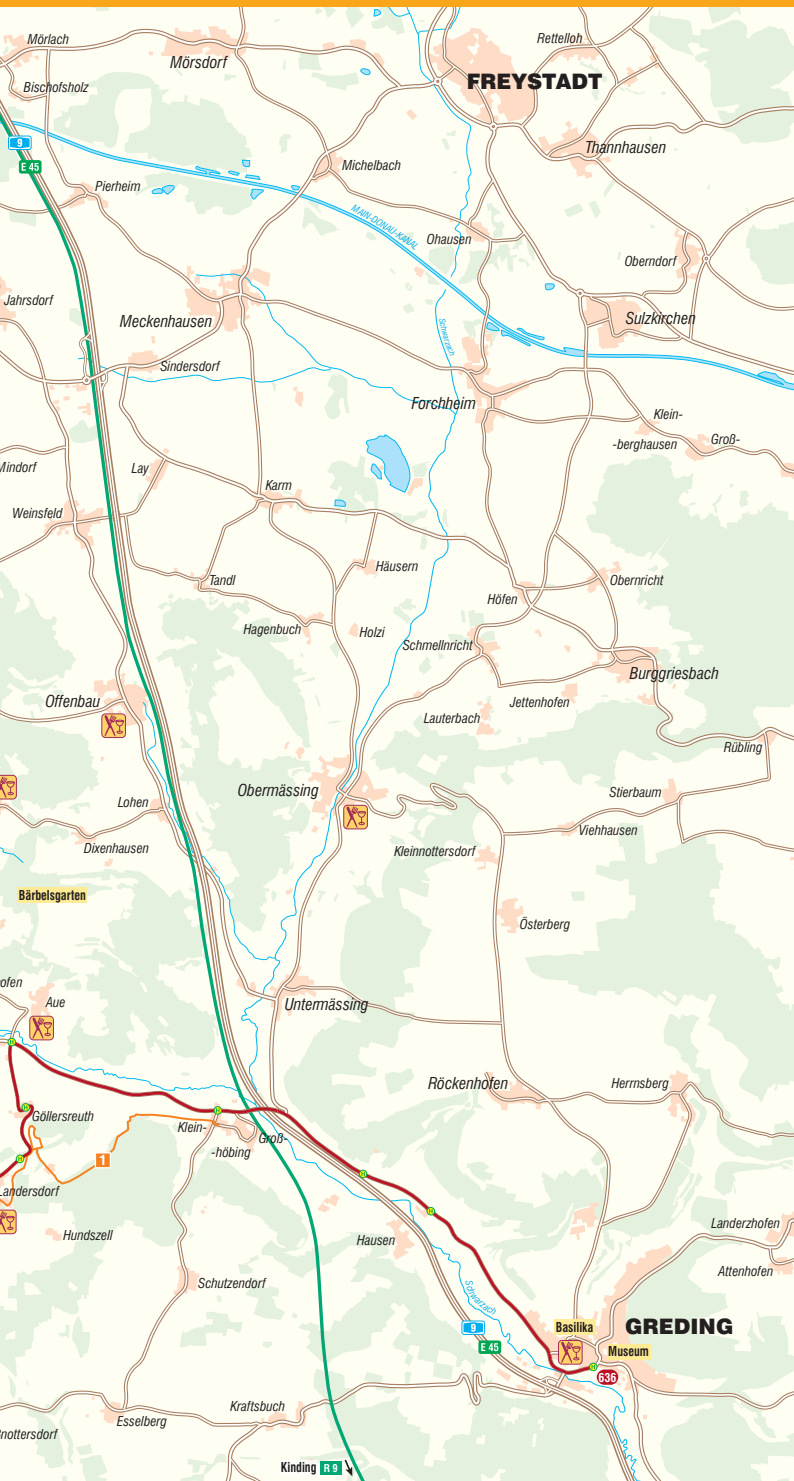


Legende:

- R-Bahn mit Bahnhof
- Linie 633 mit Haltestelle
- Linie 636 mit Haltestelle
- Wanderung „Im Thalachtal auf den Spuren der Kelten“
- Wanderung „Vom Rothsee zur Fuchsmühle“
- Sehenswürdigkeit
- Einkehrmöglichkeit

Stand: 01/2017

0 1 2 3 km



FREYSTADT

GREIDING

Kinding R 9

Basilika
Museum

636

S 9

E 45

S 9

E 45

I

R 9

Hilpoltstein – Thalmässing – Greding

vom 1.5. bis 1.11. an Samstagen, Sonn- und Feiertagen

S2	Nürnberg	8:41	10:41		
	Roth	9:10	11:10		
R61	Roth	9:13	11:13		
	Hilpoltstein	9:28	11:28		
636	Hilpoltstein Bahnhof *	9:38	11:38	14:38	16:38
	- Heidecker Str.	9:39	11:39	14:39	16:39
	Unterrödel Schleife	9:44	11:44	14:44	16:44
	Oberrödel	9:46	11:46	14:46	16:46
	Zell (b. Hilpoltstein)	9:47	11:47	14:47	16:47
	Neumühle (b. Thalmässing)	9:48	11:48	14:48	16:48
	Steindl	9:51	11:51	14:51	16:51
	Abzw. Tiefenbach	9:53	11:53	14:53	16:53
	Alfershausen Mitte (Hst 3)	9:55	11:55	14:55	16:55
	Thalmässing Nürnberger Str.	9:59	11:59	14:59	16:59
	- Marktplatz *	10:02	12:02	15:02	17:02
	Hagenich	10:05	12:05	15:05	17:05
	Gebersdorf (b. Thalmässing)	10:07	12:07	15:07	17:07
	Waizenhofen	10:09	12:09	15:09	17:09
	Landersdorf	10:12	12:12	15:12	17:12
	Göllersreuth Grabhügel	10:13	12:13	15:13	17:13
	- Ortsmitte	10:14	12:14	15:14	17:14
	Kleinhöbing Ortsmitte	10:21	12:21	15:21	17:21
	Großhöbing Schule	10:22	12:22	15:22	17:22
	Abzw. Günzenhofen	10:25	12:25	15:25	17:25
	Abzw. Hausen (b. Greding)	10:26	12:26	15:26	17:26
	Greding Hallenbad *	10:29	12:29	15:29	17:29

Verkehrsunternehmen:

Rudolf Rombs Omnibusvermietung
 Augsburgener Str. 24, 91781 Weißenburg
 Tel. 09141 9930, Fax 09141 99390

Greding – Thalmässing – Hilpoltstein

vom 1.5. bis 1.11. an Samstagen, Sonn- und Feiertagen

636	Greding Hallenbad *	10:32	13:32	15:32	17:32
	Abzw. Hausen (b. Greding)	10:35	13:35	15:35	17:35
	Abzw. Günzenhofen	10:36	13:36	15:36	17:36
	Großhöbing Schule	10:39	13:39	15:39	17:39
	Kleinhöbing Ortsmitte	10:40	13:40	15:40	17:40
	Göllersreuth Ortsmitte	10:47	13:47	15:47	17:47
	- Grabhügel	10:48	13:48	15:48	17:48
	Landersdorf	10:49	13:49	15:49	17:49
	Waizenhofen	10:52	13:52	15:52	17:52
	Gebersdorf (b. Thalmässing)	10:54	13:54	15:54	17:54
	Hagenich	10:56	13:56	15:56	17:56
	Thalmässing Marktplatz *	11:01	14:01	16:01	18:01
	- Nürnberger Str.	11:02	14:02	16:02	18:02
	Alfershausen Mitte (Hst 4)	11:06	14:06	16:06	18:06
	Abzw. Tiefenbach (b. Thalm.)	11:08	14:08	16:08	18:08
	Steindl	11:10	14:10	16:10	18:10
	Neumühle (b. Thalmässing)	11:13	14:13	16:13	18:13
	Zell (b. Hilpoltstein)	11:14	14:14	16:14	18:14
	Oberrödel	11:15	14:15	16:15	18:15
	Unterrödel Schleife	11:17	14:17	16:17	18:17
	Hilpoltstein Heidecker Str.	11:22	14:22	16:22	18:22
	- Bahnhof *	11:23	14:23	16:23	18:23
R 61	Hilpoltstein	14:35	16:35	18:35	
	Roth	14:51	16:51	18:51	
R 6	Roth	15:01	16:57	18:57	
S 2	Nürnberg	15:20	17:17	19:17	



* **Be- und Entladen von Fahrrädern ist nur bei den gekennzeichneten Haltestellen möglich.**

Gruppen ab 8 Personen sowie Fahrradmitnahme bitte unter Tel. 09141 99350 bis spätestens am Vortag anmelden: Mo.–Do. von 8–16 Uhr, Fr. von 8–12 Uhr
 Transport von E-Bikes auf den Anhängern vorbehaltlich der technischen Möglichkeiten und Art des Fahrrades. Infos unter: Tel. 09141 99350

Greding

Eine fast vollständig erhaltene Stadtmauer mit 21 Türmen umgibt die Altstadt von Greding, in der man mit wenigen Schritten vom Mittelalter in die Barockzeit gelangt.



Den spätmittelalterlichen Marktplatz ziert ein barockes Ensemble, von welchem besonders das **Jagdschloss der Eichstätter Fürstbischöfe**, das **Jägerhaus** sowie das **Rathaus** hervorzuheben sind. Wahrzeichen der Stadt ist die romanische **Basilika St. Martin**. Das **Archäologie Museum** beherbergt spektakuläre Funde, welche eine



Besiedlung der Region schon vor Jahrtausenden belegen. Unter der **Michaelskapelle** befindet sich einer der letzten drei Karner (Beinhaus) Bayerns, in welchem die sterblichen Überreste von ca. 2.500 Menschen liegen.



Tourist-Information Stadt Greding

Marktplatz 8, 91171 Greding

Tel. 08463 90420

Internet: www.greding.de

Hilpoltstein

Unterhalb der rund tausend Jahre alten Burg hat sich im Laufe der Jahrhunderte ein reizvolles Städtchen mit einladender Gastronomie entwickelt.



Bereits im Mittelalter war Hilpoltstein recht bedeutsam. Die Herren von Stein (1129 bis 1385) prägten als Reichsministeriale die Entwicklung der Stadt. Eine der **wichtigsten Handelsstraßen** im Reich führte von Nürnberg über den

Hilpoltsteiner Marktplatz nach München und weiter nach Venedig. Der Marktplatz wird heute gesäumt von dem Rathaus, der ehemaligen Residenz, der **Stadtpfarrkirche St. Johannes der Täufer** und mehreren schön restaurierten **Fachwerkhäusern**. Mit herrlicher Außengastronomie ist der Platz ein beliebter Treffpunkt.



Tourist-Information Hilpoltstein

Kirchenstraße 1, 91161 Hilpoltstein

Tel. 09174 978-505

Internet: www.hilpoltstein.de

Thalmässing

Tauchen Sie in Thalmässing ein in eine Reise in die Vergangenheit und erleben Sie die Geschichte der Region beim Wandern, im Museum und im Geschichtsdorf.



Schon in der Steinzeit haben sich die ersten Menschen im Raum von Thalmässing niedergelassen. Erleben lassen sich die Funde aus vergangenen Zeiten und vieles mehr im „**Fundreich Thalmässing**“ – dem Archäologischen Museum am Marktplatz, dem **Lebendigen Geschichts-**



dorf in Landersdorf und dem **Archäologischen Wanderweg**. Darüber hinaus ermöglichen es zahlreiche Wanderwege (Grenzwanderweg, Spaßwanderweg, Keltenschanzenweg etc.), z. B. das Schloss in Eysölden oder den botanischen Garten in Dixenhausen auf Schusters Rappen zu erleben.



Markt Thalmässing

Stettener Str. 26, 91177 Thalmässing

Tel. 09173 909-0

Internet: www.thalmaessing.de

Wanderungen

Zahlreiche ausgeschilderte Wanderwege rund um Thalmässing und Greding laden dazu ein, die Region zu erkunden:

■ Archäologischer Wanderweg



Der **Archäologische Wanderweg** ist in drei Rundwanderwege untergliedert, die auch kombiniert werden können. Die Zertifizierung des Deutschen Wanderinstituts mit dem Wandersiegel „Premiumweg“ attestiert der Vorgeschichtsroute einen besonders naturnahen Streckenverlauf und herausragende Stationen und Aussichten. Auch die beiden anderen Wanderwege, der **Keltenweg** und der **Mittelalterweg**, führen Wanderer auf eindrucksvolle Pfade rund um Thalmässing. Internet: www.thalmaessing.de



■ Thalachtal-Panoramaweg

18 Kilometer langer Rundwanderweg, ausgezeichnet mit dem Wandersiegel „Premiumweg“ des Deutschen Wanderinstituts. Kann auch in Teilabschnitten in **Thalmässing**, **Gebersdorf** und **Landersdorf** mit dem **Gredl-Express** begonnen bzw. beendet werden. Internet: www.thalmaessing.de



■ Wanderweg „Um den Kalvarienberg“

Biberburgen, Quellen, eine Burgruine und eine Mariengrotte begegnen den Wanderern auf dieser abwechslungsreichen, ca. 11 km langen Tour. Infos im Internet unter: www.greding.de/wandern



■ Premiumweg Jurakante

8 Kilometer langer Rundwanderweg, ausgezeichnet mit dem Wandersiegel „Premiumweg“ des Deutschen Wanderverbands. Ausgangspunkt ist der Marktplatz in Thalmässing. Internet: www.thalmaessing.de



■ Grenzwanderweg

Wanderweg entlang der ehemaligen Grenze zwischen dem Marktgrafentum Brandenburg und dem Gebiet Pfalz-Neuburg. Internet: www.thalmaessing.de

■ Keltenschanzenweg

Wanderweg zur Keltenschanze. Infos im Internet unter: www.thalmaessing.de

■ Spaßwanderweg

Drei Rundwege, bei denen man Lustiges, Kurioses und Interessantes entdecken kann, mit optischen Täuschungen, Naturwundern und albernem Spielchen.

Mit dem Gredl-Express ist der Einsteig in die Wanderung in Weizenhofen möglich. Internet: www.thalmaessing.de



■ **Adolf-Hackner-Weg**

Ca. 12 km langer Rundwanderweg um Greding, der Panorama-Aussichten, Ruhe und Naturgenuss rund um Greding garantiert.

Infos unter: www.greding.de/wandern



■ **Naturlehrpfad „Kaisinger Tal“**

Die Eule weist den Weg auf dem drei Kilometer langen Naturlehrpfad. Höhepunkt des Weges sind die mitten im Wald gelegenen Kalksinterterrassen. Infos unter: www.greding.de/wandern




■ **Im Thalachtal auf den Spuren der Kelten**

Der kleine, auch landschaftlich schöne Ausflug auf Etappen des Keltenweges in längst vergangene Zeiten vermittelt uns ein Gefühl vom Leben unserer Vorfahren in Süddeutschland – vor 1.200, 2.500 oder 5.000 Jahren.



■ **Vom Rothsee über die Fuchsmühle nach Hilpoltstein**

Vom Rothsee (Hst. Birkach) aus, entlang an zahlreichen Weikerketten, erreichen wir den Landgasthof Fuchsmühle. Zurück in Hilpoltstein kann man dann die 17 km lange Tour ausklingen lassen.



■ **Wanderungen in den Eibachgrund**

Von der Haltestelle Unterrödel führt die 13 km lange Tour u. a. auch über die Fuchsmühle mit herrlichem Biergarten. Mehr Infos: www.hilpoltstein.de/wandern

■ **Schwarzachtal-Panoramaweg**

Gredings vom Mittelalter geprägte Altstadt, Naturidylle und eine Burgruine sind nur ein paar Höhepunkte dieser 23 km langen Route, die am Bahnhof Kinding auch unterbrochen werden kann.



Sehenswürdigkeiten

■ Archäologie Museum Greding

Zeitreise durch die letzten Jahrtausende in der Region. Das Museum zeigt die spektakulären Funde der archäologischen Grabungen bei Großhöbing und aus der Stadt Greding.

■ Archäologisches Museum Fundreich Thalmässing

Geschichte zum Anfassen findet man hier zur vor- und frühgeschichtlichen Besiedelung der Region.



■ Bärbels Garten in Dixenhausen

1. und 3. Sonntag im Monat (10 und 14 Uhr)
Tel. 09173 78886, Internet: www.baerbels-garten.de

■ Basilika St. Martin mit Karner in Greding

Im Untergeschoss der im 12. Jahrhundert erbauten Michaelskapelle befindet sich ein Karner (Beinhaus).

■ Grabhügelanlage bei Landersdorf

Lage: vom Thalachtal kommend kurz vor Landersdorf.



■ Grenzsteinfeld

Sammlung von Grenzsteinen, Lage: zwischen Stauf und Schwimmbach. Infos im Internet unter: www.thalmaessing.de

■ Keltenschanze

150 x 100 m große Keltenschanze bei Ohlangen.

■ Lebendiges Geschichtsdorf Landersdorf

Originalgetreue, begehbare Rekonstruktionen eines Steinzeit-, eines Kelten- und eines Bajuwarenhauses. Geöffnet: ganzjährig kostenlos zugänglich



■ Michael-Kirschner-Kultur-Museum Stauf

Die „Dorfgemeinschaft Stauf e. V.“ hat das kleinbäuerliche Anwesen saniert und zu einem sehenswerten Museum gestaltet, in dem das ländliche Leben der damaligen Zeit wieder auflebt.



Internet: www.kulturmuseum-stauf.de

■ Residenz, Museum Schwarzes Roß und Stadtrundgang in Hilpoltstein

Einkehrmöglichkeiten

Alfershausen

- Gasthaus „Zum Goldenen Ochsen“, Tel. 09173 660

Aue

- Gasthaus Kerstin Knoll, Tel. 09173 1428
- Gasthaus „Zum Schloss“, Tel. 09173 694

Eckmannshofen

- Gasthaus Kahr, Tel. 09173 331

Euerwang

- Gasthaus Schmidt, Tel. 08463 321

Eysölden

- Schloßschänke Eysölden, Tel. 09173 537
- Bäckerei & Café Schmidtkunz, Tel. 09173 634

Greiding

- Hotel Bauer-Keller, Tel. 08463 6400-0
- Hotel-Gasthof Krone, Tel. 08463 6528-0
- Café-Pizzeria-Pension Central, Tel. 08463 60584
- Griech. Restaurant „Athenus“ – Drei Linden, Tel. 08463 336
- Gasthof Stern, Tel. 08463 6416-0
- Sportheim TSV Greiding e. V., Tel. 08463 605048
- Eiscafé Dolomiti, Tel. 01520 3486861
- Hotel-Landgasthof Schuster, Tel. 08463 9030
- Gasthof zum Bayerischen, Tel. 08463 6032524
- Sipl Kaffee- und Brothaus, Tel. 08463 605773

Heimbach

- Gasthof Gmelch, Tel. 08463 602754

Hilpoltstein

- „Bäcker Schmidt Café“, Tel. 09174 976003
- Brauereigasthof „Zum schwarzen Roß“, Tel. 09174 97698-0
- Café Grimm, Tel. 09174 1460
- Café-Bistro 1601, Tel. 09174 6636
- China-Restaurant Paradies, Tel. 09174 970555
- China-Restaurant Shanghai, Tel. 09174 491051
- „Chook Dii“, Tel. 09174 9704848
- Eiscafé, Tel. 09174 49519
- Gasthaus & Café Rothsee, Tel. 09174 492420
- Gasthof Bögl, Tel. 09174 1205
- Gasthof-Hotel „Zur Post“, Tel. 09174 97698-0
- Gaststätte Almhütte, Tel. 09174 9195



Bitte informieren Sie sich in Ihrem eigenen Interesse immer vorab über die aktuell geltenden Ruhetage und Öffnungszeiten!

- Gaststätte Burgblick, Tel. 09174 1302
- Gewölbekeller Zwinger, Tel. 09174 2332
- Hofmeierhaus, Tel. 09174 1400
- Hotel-Restaurant Sindersdorfer Hof, Tel. 09179 6256 o. 6549
- „La Piazza“, Tel. 09174 3817
- Landgasthof Fuchsmühle, Tel. 09174 9385
- Pizzeria-Trattoria Schwan, Tel. 09174 492296
- Restaurant Delphi, Tel. 09174 1660
- „La Rosa“, Tel. 09174 999793
- Schloss Mörlach, Tel. 09174 9164
- Schocolat GmbH, Tel. 09174 977000
- Stadthallen Restaurant, Tel. 09174 1813
- Tennis-Center Hilpoltstein, Tel. 09174 48483

Landersdorf

- Landgasthof Weglehner, Tel. 09173 226

Obermässing

- Landgasthof „Zum Grafenwirt“, Tel. 08469 905880

Offenbau

- Gasthaus „Zur Linde“, Tel. 09173 406

Reichersdorf

- Gasthaus Leithner, Tel. 09173 376

Reinwarzhofen

- Gasthaus Wissinger/Stadler, Tel. 09173 310

Ruppmannsburg

- „Ruppmannsburger Hof“, Tel. 09173 374

Schwimbach

- Gasthaus „Schwimbacher Grund“

Stauf

- Gasthaus „Zum Luk“, Tel. 09173 663

Thalmässing

- Metzgerei & Bistro Eberle, Tel. 09173 208
- Thalmässinger Kebab-Haus „Antalya“, Tel. 09173 7939995
- Thalmässinger Landgasthof, Tel. 09173 833
- Gasthaus „Zum Löwen“ – Gerberwirt, Tel. 09173 509
- Gasthaus „Zur Krone“, Tel. 09173 9791
- Gasthaus „Zur Linde“, Tel. 09173 794211

Tiefenbach

- Gasthaus Grimm, Tel. 09173 1281



Günstige Tickets für Ihre Freizeit

TagesTicket

PLUS

TagesTicket Plus

- Tag oder Wochenende gültig
- für bis zu 6 Personen (max. 2 ab 18 Jahre)
- Mitnahme von Fahrrädern anstelle von Personen
- 1 Hund

MobiCard

MobiCard, 31 Tage ab 9 Uhr

- am Wochenende rund um die Uhr gültig
- für bis zu 6 Personen (max. 2 ab 18 Jahre)
- 2 Fahrräder anstelle von 2 Pers.
- 1 Hund
- unentgeltlich übertragbar

BAYERN-TICKET

Bayern-Ticket*

- 1-5 Personen, 1 Tag

* Gültig in allen VGN-Verkehrsmitteln: Mo.-Fr. zwischen 9.00 Uhr und 3.00 Uhr des Folgetages; Sa., Sonn- und Feiertage (einschl. 15.8.) bereits ab 0.00 Uhr

Erhältlich auch am Fahrkarten-Automaten und im Internet unter: shop.vgn.de

Fahrplan- und Tarif-Service



www.vgn.de

shop.vgn.de



mobil.vgn.de



info@vgn.de

Fahrplan- und Tarif-Service



0911 27075-99

Fahrplan-Service



0800 INFOVGN
kostenfrei 4 6 3 6 8 4 6



Verkehrsverbund Großraum Nürnberg

Rothenburger Str. 9 • 90443 Nürnberg • Tel. 0911 27075-0

VAG

DB

Regio Bayern

ESTW

ERLANGER STADTWERKE

infra

fürth

STW3

STADTWERKE HAMBURG

DB

Frankenbus

STADTWERKE

Bayreuth

STADTVERKEHR

SCHWABACH-GREIF

GPV

GKV

Partner im VGN