










Legende:

-  S-/R-Bahn mit Bahnhof
-  Linie 479 mit Haltestelle
-  Linie 334 mit Haltestelle
-  Birglandtrail
-  Zuweg durchs Schottental
-  Burg Sehenswürdigkeit
-  Aussichtspunkt
-  Einkehrmöglichkeit
-  Punkt im Höhenprofil

Stand: 12/2021

0 500 1000 1500 m

Diese Karte wurde von Inkatlas.com erstellt.
 © OpenStreetMap Mitwirkende (openstreetmap.org), OpenTopoMap (CC-BY-SA)



Verkehrsverbund Großraum Nürnberg