

Rodachtal-Entdeckung und Kronacher Festungserlebnis

R 1559 1609 Steinwiesen → Kübelberg → Remschlitz → Dörfles → Festung Rosenberg → Kronach **R**



Verkehrsverbund Großraum Nürnberg

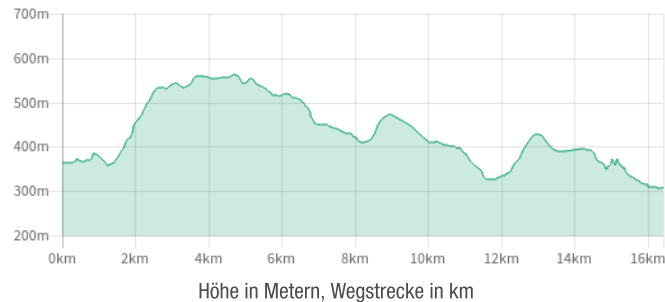
205

Stand: 23.2.2024

Rodachtalentdeckung und Kronacher Festungserlebnis

Entfernung: ca. 16 km, Dauer: ca. 4,5 Std.

Höhenprofil



Vorwort

Frankenwald-Panorama trifft Kronacher Stadtkultur: Das Obere Rodachtal, Panoramablicke bis nach Thüringen und die Lucas-Cranach-Stadt Kronach sind die Highlights dieser Tour. Dabei wechseln sich Wald und Wiesen ab, bevor nach ca. 13 Kilometern das historische Schmankerl – die Festung Rosenberg – erreicht wird. Bequem: Dank des Stundentakts der Bahn ist man auch bei der Rückfahrt besonders flexibel.

Highlights der Tour sind u.a.:

- Naturpark-Infozentrum Steinwiesen
- Naturpark-Frankenwald-Panorama
- Festung Rosenberg
- Lucas-Cranach-Stadt Kronach



Mit der VGN-App auf Tour (19.05.2023, © VGN | Andrea Gaspar Klein Photographie)

Karte



Karte am Ende des Dokuments in höherer Auflösung.

Wegbeschreibung

Nur ein Umstieg und wir gelangen über den Bahnhof Kronach **R** mit der VGN-Freizeitlinie **1559 1609 Taler-Express** direkt nach **H** **Steinwiesen** im Oberen Rodachtal, mitten im Frankenwald. Am Bahnhof Steinwiesen, dem Startpunkt der **Rodachtalbahn** und Ausgangspunkt unserer Tour, befindet sich ein Infopunkt „Wanderbares Deutschland“ sowie ein **Informationszentrum** des Naturparks Frankenwald.

Rodachtalbahn, Bahnhof Steinwiesen

Die Rodachtalbahn fährt mit dem sehenswerten Schienenbus von Steinwiesen bis Nordhalben. Infos zum Fahrplan sowie Sonderfahrten: Tel. 09267 8130

rodachtalbahn.de

Naturpark-Informationszentrum

Steinwiesen Bahnhofstraße 9, 96349 Steinwiesen

naturpark-frankenwald.de

Mehrere Einkehrmöglichkeiten im Ort, direkt am Weg befindet sich Wagners Hotel und Restaurant.



Panoramawandern im Frankenwald (19.05.2023, © Andrea Gaspar Klein, VGN GmbH)

Wir wandern auf dem **Zweiwasser-Weg** [RT 24](#) in westlicher Richtung und queren nach etwa einem Kilometer die Rodach. Vorbei am Tourismushaus Oberes Rodachtal, kreuzen wir die Hauptstraße und folgen ab hier dem **Kübelberg-Weg** [RT 26](#) auf einem Steig nach links. Auf der Höhe gelangen wir zur Einsiedelei **Kübelberg**, wo sich der Wanderweg teilt. In Remschlitz zweigt der Kübelberg-Weg auf der Straße nach rechts ab, wir bleiben auf dem Kamm und folgen von nun an dem Wanderweg **Zur Rabensteiner Höhe** [RT 28](#). Nach dem Sendemast lohnt sich ein kurzer Abstecher zur Kündleskapelle: Von hier aus bietet sich ein **Panoramablick** bis nach Zeyern.



Wandern im Rodachtal (18.05.2023, © Andrea Gaspar Klein, VGN GmbH)

Der Weg selbst führt weiter auf dem Bergkamm entlang. Erst über die Rabensteiner Höhe und später über die Hohe Warte gelangen wir zur Rennesberger Linde. Der namensgebende Baum an dieser Wegspinne wurde im Jahr 2008 vom Orkan „Kyrill“ gefällt. Sandsteinmartern und eine Sitzbank laden zum Verweilen ein, ehe wir den [RT 28](#) verlassen und von nun an dem **Frankenweg** [Frankenweg](#) folgen. Der Einstieg in den Weg befindet sich gegenüber der Straße unterhalb des Wasserhochbehälters. Erst geht's über den Wiesensteig, dann über Feld- und Waldwege – so kommen wir im Kronachtal nach **Dörfles**. Wir durchqueren den Ort und biegen am Ortsende nach rechts in einen Waldweg.



Festungsentdeckung in Kronach (© VGN | Andrea Gaspar Klein Photographie)

Es geht letztmals bergauf und wir kommen an einem Picknickplatz mit Waldspielplatz vorbei. Wieder einem Kammweg [Frankenweg](#) folgend, erreichen wir schließlich erst den Festungswald und bald auch die **Festung Rosenberg** – hoch über der **Stadt Kronach**.



Festungsblick (© Christian Hage)

Festung Rosenberg

Museum: Fränkische Galerie & „Festungen – Frankens Bollwerke“. Es werden auch Führungen angeboten.

Festung 1 , 96137 Kronach , Tel. 09621 60410

kronach.de


Stadt Kronach

Erlebe die faszinierende Verbindung von Geschichte und Kultur in der Stadt des berühmten Malers Lucas Cranach d. Ä.. Das Kronacher Wahrzeichen, die Festung Rosenberg, beherbergt nicht nur seine und viele weitere exzellente altmeisterliche Werke, sondern bietet auch ein abwechslungsreiches Veranstaltungsprogramm: von „Die Festung Rockt“, Crana Historica über die Garten & Rosenmesse bis hin zu den beliebten Rosenberg Festspielen und der Festungsweihnacht. Erholung findest du zu Füßen der Festung, im weitläufigen Landesgartenschau-park- und Feier- und Erlebnisgenuss erwartet dich bei dem Historischen Stadtspektakel, KRONACH leuchtet oder dem Kronacher Freischießen. Neben einer spannenden Geschichte lädt Kronach ein zu fränkischen kulinarischen Köstlichkeiten und zahlreichen Sport- und Freizeitmöglichkeiten rund um den Frankenwald.

kronach.de



Fachwerkentdeckung im schönen Kronach (© Andrea Gaspar Klein, VGN GmbH)

Unterhalb der Festungsanlage liegt uns die Stadt zu Füßen. Bevor wir zum Bahnhof gelangen, lohnt eine Stadtentdeckung. Die Bahn  fährt im Stundentakt zurück zu den Anschlüssen im Verbundraum.

Einkehren



Einkehr in Kronach (© Andrea Gaspar Klein, VGN GmbH)

Bitte informiere Dich in Deinem eigenen Interesse vorab über die aktuellen Öffnungszeiten und Ruhetage. Korrekturen können an freizeit@vgn.de gemailt werden.

Steinwiesen

Wagners Hotel und Restaurant

Mühlwiesen 1–3
96349 Steinwiesen
Tel: +499262 780
wagners-hotel-frankenwald.de

Fehler in der Tourenbeschreibung?

Korrekturen können an freizeit@vgn.de geschickt werden. Für jede Mithilfe, unsere Tipps so aktuell wie möglich zu halten, besten Dank!

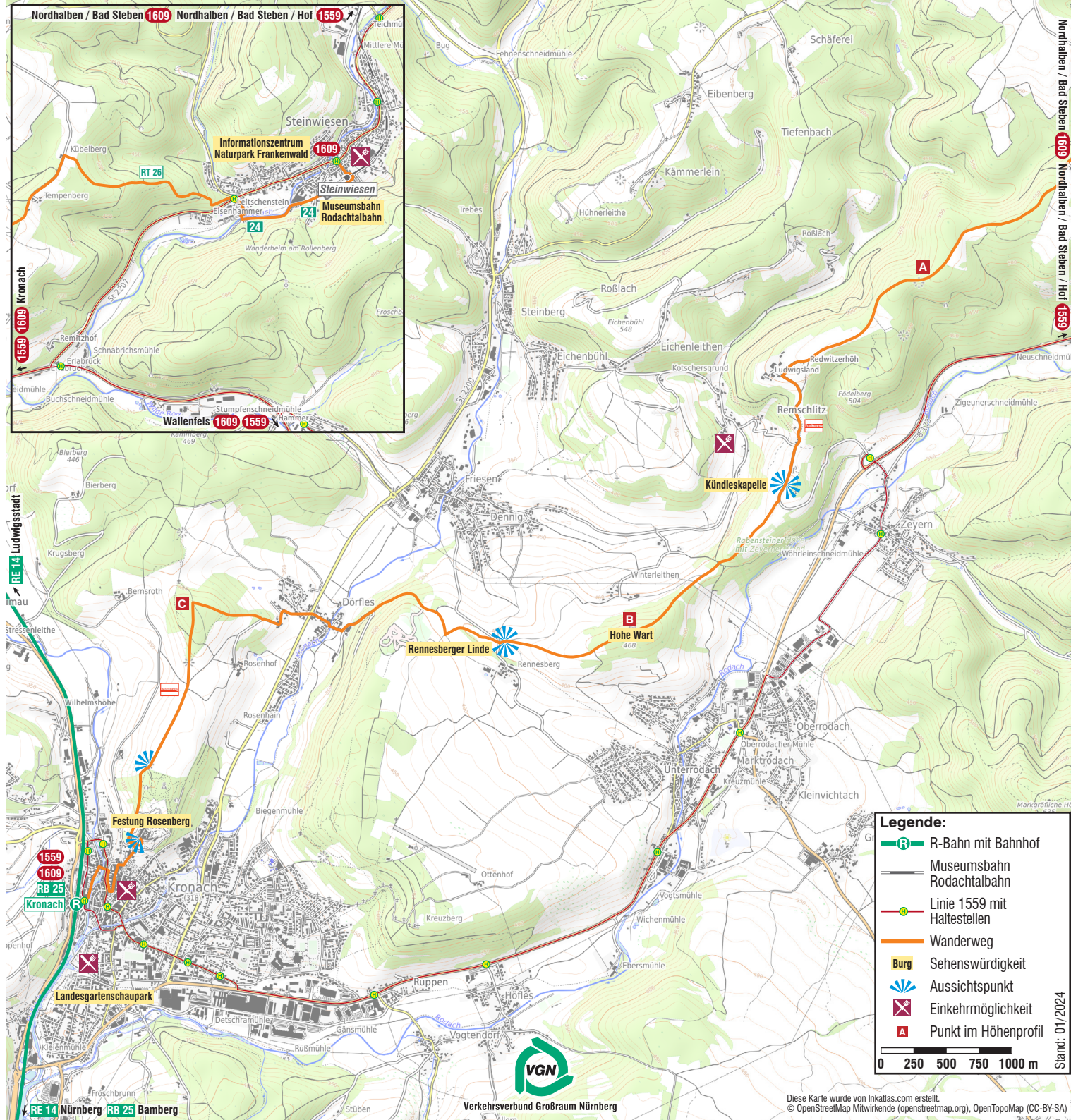
VGN-App

VGN Fahrplan & Tickets für Android und iOS - mit Fahrplanauskünften, Fußwegekarten und Preis- und Tarifangaben für die gewählte Verbindung.

www.vgn.de/app oder in den App Stores

<http://www.vgn.de/wandern/rodachtal>

Copyright VGN GmbH 2024



Legende:

- R-Bahn mit Bahnhof
- Museumsbahn Rodachtalbahn
- Linie 1559 mit Haltestellen
- Wanderweg
- Burg
- Aussichtspunkt
- Einkehrmöglichkeit
- Punkt im Höhenprofil

0 250 500 750 1000 m

Nordhalben / Bad Steben 1609 Nordhalben / Bad Steben / Hof 1559

Stand: 01/2024



Verkehrsverbund Großraum Nürnberg

Diese Karte wurde von Incatlas.com erstellt.
 © OpenStreetMap Mitwirkende (openstreetmap.org), OpenTopoMap (CC-BY-SA)

