



Über die Höhen des Pegnitztals zum Rastwaggon

R3 Neuhaus a. d. Pegnitz ▶ Velden
▶ Rupprechtstegen **R3**

W1



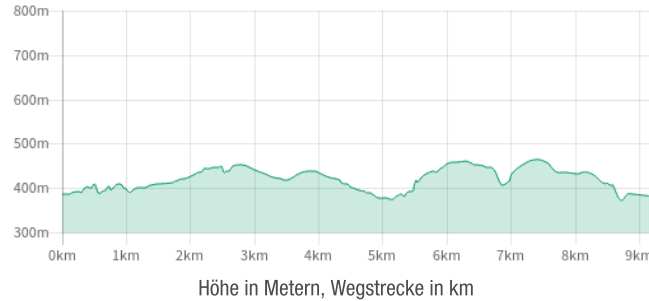
Verkehrsverbund Großraum Nürnberg

Stand: 30.9.2022

Über die Höhen des Pegnitztals zum Rastwaggon

Entfernung: ca. 11 km, Dauer: ca. 3,5 Std.

Höhenprofil



Vorwort

Dass der Winter, neben den Sommermonaten, für Wanderer auch einiges zu bieten hat, unterstreicht diese kurzweilige Tour über die nördlichen Bergrücken im Pegnitztal zwischen Neuhaus an der Pegnitz und Rupprechtstegen. Kantige Felsformationen, herrliche Weitblicke in die Winterlandschaft und verschneite Täler sind gepaart mit urigen Einkehrmöglichkeiten. Sie lassen die Tour, auch wenn man zwischendurch in der kalten Jahreszeit manchmal im Schnee stapfen muss, durchaus zum Genuss werden.

Karte

- **Karte** am Ende des Dokuments in höherer Auflösung.

Wegbeschreibung

Aus Richtung Nürnberg mit dem Regional-Express **R** ankommend, passieren wir die neu gebaute Bahnunterführung, halten uns nach dem Bahnhofsgebäude links und laufen an der Tankstelle vorbei in der Bahnhofsstraße nur kurz aufwärts.

Ebenfalls nur wenige Meter nach rechts (Oberer Markt), orientieren wir uns ab sofort an der gelb-schwarzen Markierung des Neuhauser **Kapellenweges 1** und dem . Ihnen folgen wir in die Waldstraße hinein (Richtung Sportanlagen SVN).

Bereits nach ca. 100 m heißt es gleich wieder, vor der Baustoffhandlung, links abbiegen und bei den auftauchenden Felsformationen, gleich bei der ersten Station des Kreuzweges, rechts hinauf. Serpentinartig geht es zunächst bergauf, dann geradewegs stetig hoch am Zaun entlang, die einzelnen Stationen des Kreuzweges als ständige Begleiter.

Hin und wieder eröffnet sich rechter Hand der Blick hinauf zur Burg Veldenstein. Nach einem Geländer gesicherten Abschnitt oben angekommen, führt der Pfad vor den Sportanlagen nach links an einem frei stehenden Felsen entlang und geradewegs zu einem Holzkreuz, dem Endpunkt des Kreuzweges. Gleich dahinter eine eindrucksvolle Aussichtskanzel, wo sich uns ein schöner Ausblick über die Pegnitz und die Neuhauser Ortsteile Bärnhof und Finstermühle bis hin zur Königsteiner Kuppelalb auftut.



Winterliche Frankenalb (08.02.2010, VGN © VGN GmbH)

Auf gleichem Weg ein Stück retour, halten wir uns dann links und wandern stets dem Tal zugewandt geradeaus, den beiden Wegezeichen weiter folgend. Nach einem Linksbogen eröffnet sich erneut bei einem Felsvorsprung ein weiterer Blick über die Pegnitzauen.

Der Pfad schwenkt nach rechts, neigt sich allmählich abwärts und setzt sich im Anschluss an einem Rechtsbogen in einem Karsttal am Waldrand entlang weiter fort. Rechts oberhalb im Wald eine frei stehende Felsnadel. Nach einer langgezogenen Linkskurve

(Sitzgruppe) erreichen wir bald die bereits 1817 erbaute, nun wieder restaurierte **Karlskapelle**. Dahinter gleich links an der Scheune vorbei, windet sich der gut markierte Weg an Waldrändern und Gebüschreihen Stück für Stück nach oben.

Bald treffen wir nach einer beidseitigen Heckenreihe auf einen von Neuhaus hochkommenden, in den Wintermonaten auch meist geräumten Feldweg (Wandertafel). Hier nun links und bei der anschließenden Gabelung mit Rastbank und Feldkreuz erneut links abbiegen. Ab sofort vertrauen wir uns bis Velden dem an.

Das Scheunenviertel zählt zum besterhaltenden seiner Art im fränkischen Raum und besitzt einen hohen kulturhistorischen Wert.

Die Fachwerkscheunen beidseits der Straße mussten einst wegen der Feuergefahr auf Anordnung von Kaiser Karl IV. außerhalb der Stadtmauern errichtet werden.

Mehr zu Velden: www.velden.de





Der breite Weg führt über die Hochfläche und bei einem frei stehenden Marterl zum wiederholten Male links weiter. Danach zwischendurch nur einmal kurz ansteigend, geht es überwiegend angenehm abwärts. Nach einem Waldstück können wir vor allem linker Hand die weitreichende Aussicht genießen, rechts tauchen die Eckartwerke auf.

Nach einer Passage über freies Feld deuten die -Zeichen nach rechts abwärts. Über das wenig befahrene Sträßchen bergab, kommen wir nach dem Friedhof zu dem sogenannten **Scheunenviertel**. In der Friedhofstraße weiter bis zum Marktplatz in Velden mit seinen zahlreichen Einkehrmöglichkeiten rundherum.

In der Mühltorstraße setzen wir die Wanderung fort, passieren das Mühltor mit dem 12 m hohen Turm und schwenken dahinter links in die Mühlgasse (Sackgasse) ein. Am Fluss entlang erwandern wir eine der schönsten Stellen im Pegnitztal.


Genießen Sie den Blick zu den **alten Mühl- und Wehranlagen**. Dahinter spitzt das alte Pflegeschloss aus dem Jahre 1481, heute Privatbesitz, hervor.

Gleich hinter dem Holzsteg steigen wir die Treppenstufen, vorbei am Kriegerdenkmal, aufwärts. Ein herrlicher Pfad oberhalb der Pegnitz schließt sich an und bietet einen anderen schönen Blick von oben auf Velden.


Quer zum Hang treffen wir wieder auf das , das uns im spitzen Winkel abbiegend links weiter ansteigend den Weg weist. Ein noch höher gelegener Panoramaweg, der dann stetig aufwärts eine Wegegabelung erreicht, nimmt uns auf. Das nach rechts führende  bleibt auch hier unser Wegezeichen.  und  führen nach Lungsdorf und von dort die Pegnitz entlang direkt im Tal nach Rupprechtstegen.



Wegweiser (08.02.2010, VGN © VGN GmbH)

Zwischen Fußball- und Tennisplatz geht es danach rechter Hand an einem Zaun entlang, bis der Pfad nach einigen Bögen eine Hochfläche erreicht – die Einzäunung ist nun links von uns. Schnurgerade geht es zunächst weiter und anschließend auf eine Schrebergartenanlage zu. Vor den ersten Gartenhäusern gibt der nach links zeigende Holzwegweiser „**Ankatal, Andreaskirche, Rupprechtstegen**“ die Richtung vor: Weiter dem  nach.

Unterhalb der Obstbaumreihen wandern wir bei den letzten Grundstücken links u. a. an einzelnen Felsformationen vorbei stetig bergab und treffen auf einen breiten Querweg. Hier ca. 100 m nach links, dann rechts über eine Wiese den vertrauten Beschilderungen nach. An einem Geländer abwärts über einen kleinen Bachlauf, wartet der letzte Anstieg auf uns. Der Pfad mündet in einer Lichtung – bei günstigem Sonnenstand erwarten uns oben die Sonnenstrahlen und scheinen angenehm entgegen.


Stets am Waldessaum entlang, weist uns das  beim nächsten Querweg links auf Rupprechtstegen zu. **Doch aufgepasst:** Unvermittelt zweigt ein Pfad links vom Hauptweg ab, windet sich

abwärts durch das Unterholz und mündet nach einer Lichtung im Ankatal. Links ab ist unser Weg entlang des Trockentals hinunter nach **Rupprechtstegen**. An zahlreichen Felsenpartien führt der Weg abwärts ins Pegnitztal, das wir nach der mächtigen Ankatalwand am Ortseingang von Rupprechtstegen erreichen.

Etwas schräg nach links versetzt, überqueren wir die Straße und dahinter über einen Steg die Pegnitz. Noch ein kurzes Stück flussabwärts und oberhalb am Bahnkörper sehen wir schon unser Ziel – den grünen Rastwaggon von Rupprechtstegen, unmittelbar neben dem Bahnhof.



Rastwaggon Rupprechtstegen (08.02.2010, VGN © VGN GmbH)

Nach einer verdienten Einkehr bringt uns die **Mittelfrankenbahn** im Studententakt Richtung Nürnberg oder wieder nach Neuhaus an der Pegnitz, von dort Rück- oder Weiterfahrt mit dem Regional-Express .

Einkehren

Bitte informieren Sie sich in Ihrem eigenen Interesse vorab über die aktuellen Öffnungszeiten und Ruhetage. Korrekturen können an freizeit@vgn.de gemailt werden.

Rupprechtstegen

Rastwaggon Rupprechtstegen Frau Anita Regn

Am Bahnhof 6
Haltestelle Rupprechtstegen Bahnhof
91235 Rupprechtstegen
Tel: 09152 40855855
www.rupprechtstegen.de/rastwaggon
Öffnungszeiten:
Donnerstag bis Montag von 11.00 Uhr bis 22.00 Uhr (warme
Küche bis 20.00 Uhr) Ruhetage: Di und Mi
Fränkische Speisen

Velden

Café Central

Marktplatz 14
91235 Velden
Tel: 09152 7168
www.cafe-central-velden.de
Ruhetag: Montag

Gasthaus – Metzgerei „Zur Wasserbrück'n“

Marktplatz 18
91235 Velden
Tel: 09152 7504
www.metzgerei-bohm-velden.de

Gasthaus – Pension „Fränkischer Hof“

Mühltorstraße 1
91235 Velden
Tel: 09152 92273
www.fraenkischerhof-velden.de

Ruhetag: Dienstag

Gasthaus – Pension „Zur Traube“

Mühltorstraße 2
91235 Velden
Tel: 09152 7204
www.gasthof-bammler.de
Ruhetage: Mittwoch und Donnerstag

Pizzeria „Canale Grande“

Marktplatz 16
91235 Velden
Tel: 09152 7378
Ruhetag: Dienstag

Restaurant „Zum Fischkutter“

Nürnberger Straße 19
91235 Velden
Tel: 09152 408854
Ruhetage: Montag und Dienstag

<http://www.vgn.de/wandern/rastwaggon/>

Copyright VGN GmbH 2022

Fehler in der Tourenbeschreibung?

Korrekturen können an freizeit@vgn.de geschickt werden. Für jede Mithilfe, unsere Tipps so aktuell wie möglich zu halten, besten Dank!

VGN-App

VGN Fahrplan & Tickets für Android, iOS und Windows Phone - mit Fahrplanauskünften, Fußwegekarten und Preis- und Tarifangaben für die gewählte Verbindung.

www.vgn.de/mobil/apps oder in den App Stores

Legende:

-  R-Bahn mit Bahnhof
-  Wanderweg
-  Ruine Sehenswürdigkeit
-  Aussichtspunkt
-  Einkehrmöglichkeit
-  Punkt im Höhenprofil

0 250 500 750 1000 m

Stand: 01/2010

