



Städtetour Bad Berneck



Verkehrsverbund Großraum Nürnberg

Stand: 30.9.2022

Bad Berneck

Vorwort

Herzlich willkommen in Bad Berneck im Fichtelgebirge – Stadt der Romantik

Die von bewaldeten Hügeln des Fichtelgebirges umrahmte Stadt Bad Berneck hat eine lange Tradition als Urlaubs- und Kurort. Spazieren Sie hinein und entdecken Sie die Schönheiten des Ortes und seiner nahen Umgebung, kehren Sie am romantischen Marktplatz – dem „Genusszentrum“ – ein, schlendern Sie in den verträumten Gassen oder entspannen Sie mit der ganzen Familie im idyllischen Kurpark ...



Marktplatz (VGN © VGN GmbH)

BAD BERNECK – DAS TOR ZUM FICHELGEbirGE

Das historische Städtchen liegt umschlossen von Bergen im engen Tal der Ölschnitz und am Weißen Main. Markante Felshänge säumen den Ort, der sich durchs Tal schlängelt. Hoch über den malerischen Fachwerkhäusern thronen der Schlossturm und die Ruinen dreier Burgen. Neben den natürlichen Vorzügen der idyllischen Landschaft finden Sie in Bad Berneck eine gepflegte fränkische Gastlichkeit in den vielen traditionellen und individuellen, familiengeführten Gaststätten. Der herrliche Kurpark ist Ausgangspunkt für Spaziergänge und Wanderungen – nur zwei Gehminuten vom Marktplatz entfernt und optimal für Ausflüge geeignet.

Bad Berneck

Tourist-Information
Bad Berneck

Bahnhofstraße 77

95460 Bad Berneck

Tel: 09273 574374

E-Mail: info@badberneck.bayern.de

www.bad-berneck.de

Stadtplan

• **Karte** am Ende des Dokuments in höherer Auflösung.



Burgkapelle Stein (09.06.2006, unknown © VGN GmbH)

Sehenswert

1. Der historische Marktplatz – das „Genuszentrum“:

Der historische Marktplatz war und ist das Herzstück Bad Bernecks und neben dem Schlossturm das bekannteste Fotomotiv der Stadt. Rund um den Marktplatz erwarten Sie zahlreiche Gastwirtschaften, deren fränkische, gutbürgerliche Küche weit über die Region hinaus bekannt ist. Hier gibt's Saure Zipfel, Obatzder, Brodwärschd, Schäufele oder Haxen mit Klees, Pressack mit Musik u.v.m. – und jede Gastwirtschaft kann mit einer anderen Biersorte aufwarten. Auch Gourmets können bei Spargel-, Fisch- oder Schwammerlwochen so richtig schlemmen. Im Januar/Februar trifft man sich zu den „Brez'n-Spezialitäten-Wochen“ im Wirtshaus. Jährlich im Juli findet das große Volksmusik-Spektakel „Singa, Spilln und Tanzn“ auf dem Marktplatz und in den angrenzenden Wirtshäusern statt und auch in den „Bad Bernecker Sommernächten“ wird hier gefeiert.

2. Das wild-romantische Ölschnitztal mit dem Kneipp-Kurpark:

Das Ölschnitztal zwischen Entenmühle und Bad Berneck, in dem auch der „Westweg“ und der „Jean-Paul-Weg“ verlaufen, zählt zu den schönsten Tälern des Fichtelgebirges. Es ist komplett autofrei und damit sehr ruhig und optimal für Familienwanderungen. Entlang des Bachlaufs wurden mit der Wasserkraft viele Mühlräder angetrieben und Perlmuscheln gezüchtet. Heute ist das Wasser wieder so sauber, dass auch wieder Flusskrebse und Muscheln gesichtet werden. Die vielfältige Blumenpracht des Kurparks, seine Brunnen und Brücken erfreuen die Spaziergänger. Wer sich etwas zügiger bewegen will, der findet hier auch so manchen gebirgigen Wanderweg und die super Nordic-Walking- Strecken. Kinder freuen sich besonders über den großen Spielplatz, das Eishäusl, das Ziegengehege und die Minigolfanlage.

3. Die Burgruinen um Bad Berneck:

Mehr Burgen aus unterschiedlichsten Epochen auf so engem Raum findet man in Oberfranken nirgends! Über einen Zeitraum von drei historischen Epochen erstrecken sich die Burgruinen oberhalb von Marktplatz und Kurpark. Auf dem heutigen Schlossberg wurde einst die Walpotenburg gebaut. Veit von Wallenrode erbaute um 1480 Neuwallenrode und die wehrhafte Marienkapelle.

Landschaft und Wanderwegenetz:

Über 80 km gut beschilderte Wanderwege erwarten Sie mit Strecken für jede Kondition und jeden Anspruch. Sonnig, schattig, gemütlich oder sportlich: Genießen Sie einen einfachen Spaziergang im Kurpark oder wandern Sie mit viel Auf und Ab über die sieben Hügel des Thiesenrings und genießen Sie fantastische Ausblicke.

Themenwege: Jean-Paul-Weg (Infos unter: www.jean-paul-bad-berneck.de), Zubringer: Fränkischer Gebirgsweg, Jakobsweg, Süd- und Westweg des FGV. Wer es besonders sportlich mag, nimmt seine **Nordic-Walking-Stecken** mit (Infos unter: www.nordic-parc.de/).

4. Die Romantikbühne am Schlossturm:

Die Romantikbühne schmiegt sich innerhalb des Geländes der Burgruinen über Bad Berneck an die rückwärtige Seite des Schlossturms. Sie bildet sowohl für die Theateraufführungen des „Fränkischen Theatersommers“ als auch für Konzerte und Lesungen einen stimmungsvollen einzigartigen Rahmen. Auch ohne Aufführungen lohnt sich aber ein Spaziergang zur Romantikbühne. Den Schlossturm können Gruppen nach telefonischer Voranmeldung im Rathaus auch begehen. Vor dort aus hat man einen wunderbaren Rundblick.

5. Der „Dendrologische Garten“ – eine botanische Seltenheit:

Im Unterschied zu einem Botanischen Garten ist der Dendrologische Garten den Gehölzen gewidmet. Seltene Bäume und Sträucher stehen im Mittelpunkt der „Rothers Park“ genannten Parkanlage, die sich auf dem Gebiet eines mittelalterlichen Bergwerks erstreckt. Ein großer Teil des heutigen Baumbestandes ist schon weit über 100 Jahre alt. Mehr als 50 verschiedene Arten fremdländischer Bäume sind zu bewundern. Ein Lehrpfad führt durch das am Hang liegende Gelände, auf dessen Schautafeln sich der Besucher über die botanischen Raritäten informieren kann. Außerdem kann man hier eine alte Bergwerksanlage besichtigen.

6. Die evangelische Dreifaltigkeitskirche:

Die im klassizistischen Stil erbaute Dreifaltigkeitskirche steht auf einem uralten Kirchplatz über der Stadt. Von der Kanzel der barocken Vorgängerkirche stammen die noch erhaltenen Sandsteinfliguren des Bayreuther Bildhauers Elias Rantz, eine Mosefigur als Kanzelfuß und eine Darstellung des Evangelisten Lukas. Die Inneneinrichtung wurde bis 1837 geschaffen. Altar und Taufstein stammen von dem Marktschorgaster Künstler Johann Nestler, Kanzelaltar von 1797. Geöffnet von 8–18 Uhr, Führungen möglich, Tel. 09273 9291-0. Es finden oft Kulturveranstaltungen statt.

7. Burgkapelle Stein:

Die Ortschaft Stein liegt nördlich von Bad Berneck am Rande des Fichtelgebirges, auf halber Höhe oberhalb der gleichnamigen Burganlage. Von hier hat man einen schönen Ausblick auf das Tal der Ölschnitz, das zu den reizvollsten Landschaften Oberfrankens zählt. Die Geschichte Steins beginnt mit der Burg. Sie ist die älteste nachweisbare Felsenburg des Fichtelgebirges. Stein wurde erstmals 1028/40 urkundlich erwähnt. Als letztes größeres Überbleibsel der fast 700-jährigen Burganlage überdauerte nur das Palais oder Haupthaus die teilweise stürmischen Jahrhunderte und wacht heute noch über das idyllische Tal. Es beherbergt heute die Kapelle St. Michael. Hier finden regelmäßig Gottesdienste und oft auch Kulturveranstaltungen (sonntags) statt.

Tipps

Veranstaltungen über das ganze Jahr

KULTUR(SOMMER) IN BAD BERNECK

Von Mai bis September wird Bad Berneck alljährlich zur Festspielstadt mit Aufführungen in den Neuen Kolonnaden im Kurpark und auf der Romantikbühne am Fuße des Schlossturms. Das Ensemble des Fränkischen Theatersommers leitet den Spielbetrieb. Im KuKuK, „Kunst und Kultur im Alten Kindergarten“, gibt es heimische Fichtelgebirgskultur – mit einem authentischen, regionaltypischen Veranstaltungsprogramm. Die Bad Bernecker „Kunststraße“ ist dagegen ein offenes Atelier. In Schaufenstern zwischen dem Busbahnhof und dem Kurpark gibt es über das ganze Jahr themenbezogene Ausstellungen, im Winter immer einen Krippenweg. Im Garten des Hotels Lindemühle und im Kurpark finden oft offene Künstlerwerkstätten und sonntags meist Konzerte statt.

Genießen Sie die Angebote, fragen Sie einfach in einem der Gasthäuser und bleiben Sie doch mal über Nacht!

FESTE UND FEIERN IN BAD BERNECK

Fünf Tage Blütenfest mit Festumzug rund um Christi Himmelfahrt, mittelalterliches Burgenfest mit „Minne, Mär und Leipspeis“ im Mai, gefolgt von den „Days of Thunder“ (einem Festival für US-Cars und Motorräder), Ende Juli die romantischen Bad Bernecker Sommernächte mit grandiosem Feuerwerk und anschließend das Volksmusik-Spektakel „Singa, Spilln & Tanzn“ – alte Traditionen und neue Ideen begeistern die Besucher.

Das aktuelle Spiel- und Ausstellungsprogramm und den Veranstaltungskalender erhalten Sie immer unter www.bad-berneck.de/ oder Tel. 09273 574374.

GEOPARK BAYERN-BÖHMEN – INFOSTELLE BAD BERNECK

Der bayerisch-böhmische Geopark ist mit seiner Ausdehnung von über 5500 km² derzeit einer der größten Geoparks in Mitteleuropa. In Bad Berneck finden sich wegen seiner besonderen Geologie und Topographie viele interessante Geopunkte sowie eine eigene Infostelle des Geoparks (im Rathaus). Geopark-Ranger zeigen Ihnen die

spannende Erdgeschichte, die geologischen Besonderheiten bei Führungen und Exkursionen. Über das reiche Angebot im Geopark-Gebiet informiert Sie der Veranstaltungskalender im Internet unter www.geopark-bayern.de

Tipps für Wanderer in und um Bad Berneck

WANDERROUTE(N) IN BAD BERNECK

- **Bad Berneck Rundtour: der Thiesenring** (variabel: 2 bis 12km).

Ausgangspunkt ist beispielsweise der Parkplatz am Anger/Maintalcenter in unmittelbarer Nähe des Busbahnhofs. Von da an führt der Weg (im Uhrzeigersinn gegangen) den Sonnenweg hinauf bis zum Aussichtsturm Hohe Warte. Weiter auf der Kirchleite wieder hinab ins Knodental und dann hinauf zu den Ruinen. Hier nun auf dem Schlossleitenweg ins idyllische Ölschnitztal zur Waldlust und auf den Turmhügel. Von da über den Mühlleitenweg zum Jean-Paul-Platz, den Andreas-Hofer-Felsen, über den Heinersreuther Weg wieder hinauf zum Freiheitsfelsen.

Nun führt der Weg hinunter zum Bärnreuther Weg und über die Eisenleite und Warmeleite zurück zum Ausgangspunkt. Auf diesem Weg kommen Sie zu zahlreichen Aussichtspunkten, von denen Sie immer wieder auf Bad Berneck sehen können. Viele Einkehrmöglichkeiten haben Sie, indem Sie einen kurzen Abstecher in die Stadt machen oder in die Ausflugsgaststätten der Ortsteile (Bärnreuth, Hohenknoden, Goldmühl) oder der umliegenden Dörfer (Entenmühle, Metzlersreuth, Kottersreuth, Neudorf) gehen. Den Weg können Sie jederzeit abkürzen oder erweitern. Es bieten sich zahllose Möglichkeiten und es gibt viel zu entdecken. Mehr Infos unter: www.bad-berneck.de/


Wanderausflüge in die Umgebung:






INS VERSTECKTE PARADIES





Bad Berneck i. F. - Burgruine Hohenberneck - Engelsburg - Ludwigsfelsen - Kurpark - Sonnentempel - Bad Berneck i. F.






Weitere Routen:



- **Bad Berneck – Kurpark – Ölschnitztal/Burgberg – Stein – Entenmühle**  ca. 6 km; ggf. bis Gefrees: ca. 10 km)






Ausgangspunkt ist der Marktplatz, von da an führt der Weg hinauf zu den Ruinen und weiter über das Steiner Brückla nach Stein und weiter zur Entenmühle . Sie können aber auch gemütlich im Talgrund des (autofreien) Ölschnitztales wandeln. Rückkehr auf gleichem Wege. Dauer: hin und zurück ca. 3,5 Std.

Wer will, kann im Ölschnitztal auch bis Gefrees   weiterwandern (Dauer: einfach ca. 3,5 Std.)

- **Bad Berneck – Goldmühl**  (ca. 5 km) – **Goldkronach**    (ca. 8 km)

Sie haben verschiedene Wandermöglichkeiten: auf der Sonnenseite über den Dendrologischen Garten und die Warme Leite (heißt nicht umsonst so) oder durch das kühle Tal des jungen Maines über Goldmühl – oder über den Jean-Paul-Weg über den Geseeser Berg (herrlicher Ausblick). In Goldkronach können Sie einkehren oder die Geologie- und Bergbaugeschichte erkunden. Oder Sie machen einen Abstecher ins weite Tal der Kronach: nach Kottersreuth  und Neudorf    .

- **Bad Berneck – Bärnreuth – Wülfersreuth – Bischofsgrün**   (ca. 10 km; oder bis Gefrees: ca. 14 km)

Auf in die Höhe, Wanderung steil bergauf ins Fichtelgebirge! Via Bergdorf Bärnreuth  und langer Wanderung geht es durch den Fichtenhochwald bis zur herrlichen Aussicht in Wülfersreuth  mit Blick auf den Ochsenkopf. Anschließend Abstieg nach Bischofsgrün oder in Richtung (Metzlersreuth/ Schweinsbach  Gefrees  .

Gesundheitsort und Kurzurlaub

EUROPÄISCHE NATURHEILKUNDE VOR DER HAUSTÜR – ZEIT FÜR SIE UND IHRE GESUNDHEIT

Bad Berneck bietet ein vorbeugendes Gesundheitskonzept. Mit der Symbiotic-Kur gibt es eine zeitgemäße Kur, die bereits präventiv gegen die Belastungen des meist überforderten modernen Menschen wirkt. Die **Symbiotic-Kur** ist eine Therapie aus der Naturheilkunde.

Ein **Aktivitätspaket** mit Muskelentspannung, Nordic-Walking, Rückenschule, Wanderungen, Kneipp-Anwendungen gehört dazu. Der dritte Baustein der Kur ist die **Bewegung in freier Natur**. Nutzen Sie die reine Luft unseres Luftkurorts, um gesund und fit zu bleiben.

Angeboten werden beispielsweise die neuen Bad Bernecker Gesundheitswochen für Fasten, Venentherapie, Wandern, Entspannung oder Kräuterkunde für die tägliche Ernährung. Ergänzt wird dies durch zahlreiche Anbieter für Wellnessanwendungen, Kräuterstempelmassagen und medizinische Therapien. Die günstigen Pauschalangebote unserer Vermieter machen einen (K)urlaub hier besonders attraktiv.

Die „Gastronomie-Entdeckertour“

Bad Berneck hat nicht nur landschaftlich, sondern auch gastronomisch viel zu bieten. Rund um das „Genusszentrum“ Marktplatz haben Sie viele Möglichkeiten einzukehren und echte Bernecker Wirtshauskultur kennen zu lernen. Probieren Sie es einfach mal aus! Von Nord nach Süd:

- Gasthof/Metzgerei Friedrich
- Gasthof „Goldener Hirsch“
- Gasthof Marktplatzstüberl
- Gasthof „Drei Linden“
- Hotel/Restaurant Lindenmühle
- Gasthof/Hotel Merkel
- Kurhaus, Casa di Cura

Dieser Prospekt entstand in Zusammenarbeit mit der Stadt Bad Berneck

Bildmaterial: © Tourist-Information Bad Berneck

Bad Berneck

Tourist-Information Bad Berneck

Bahnhofstraße 77
95460 Bad Berneck
Tel: 09273 574374
E-Mail: info@badberneck.bayern.de
www.bad-berneck.de

Fehler in der Tourenbeschreibung?

Korrekturen können an freizeit@vgn.de geschickt werden. Für jede Mithilfe, unsere Tipps so aktuell wie möglich zu halten, besten Dank!

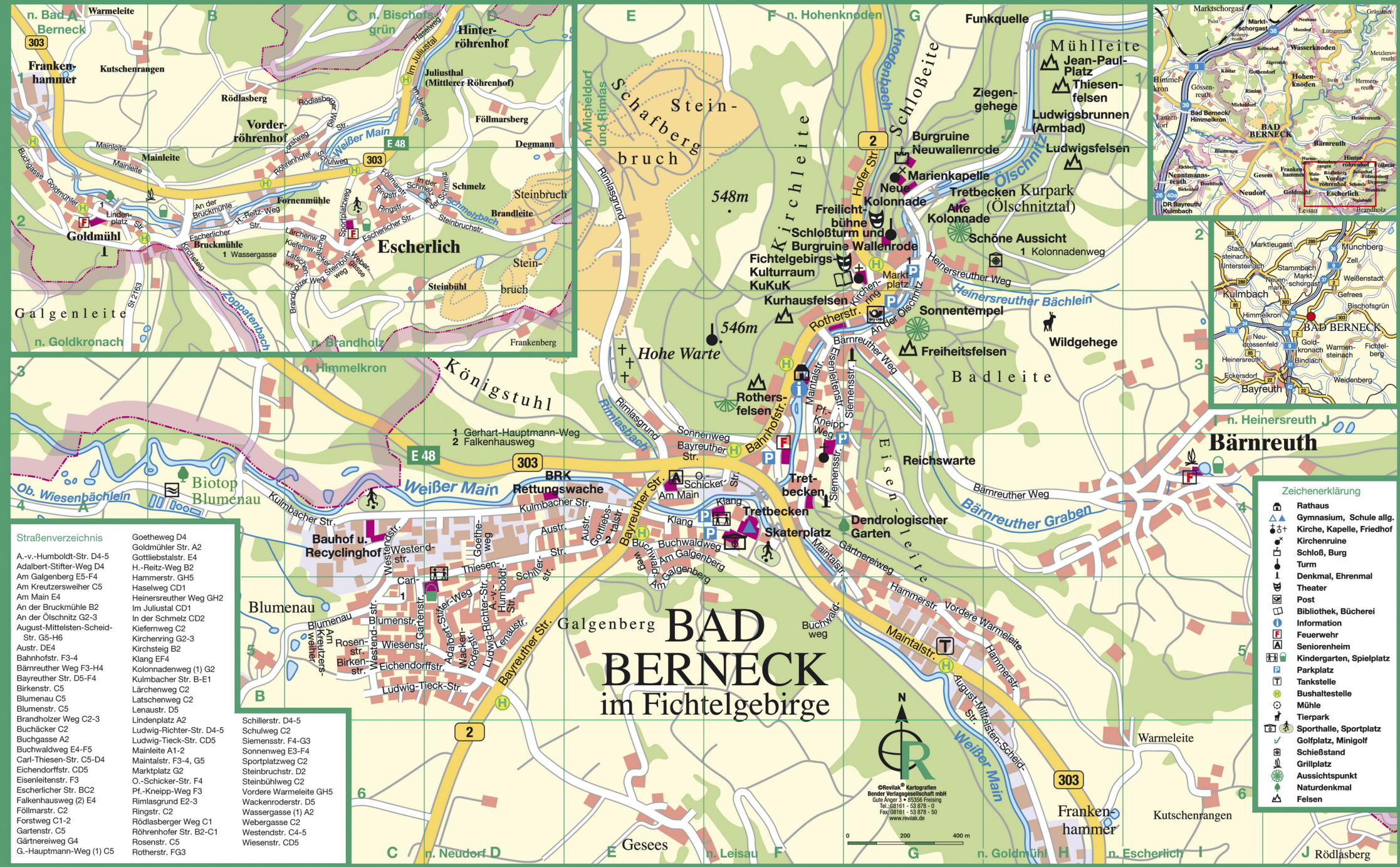
VGN-App

VGN Fahrplan & Tickets für Android, iOS und Windows Phone - mit Fahrplanauskünften, Fußwegekarten und Preis- und Tarifangaben für die gewählte Verbindung.

www.vgn.de/mobil/apps oder in den App Stores

http://www.vgn.de/staedtetouren/bad_berneck/

Copyright VGN GmbH 2022



Straßenverzeichnis

A.-v.-Humboldt-Str. D4-5	Goetheweg D4
Adalbert-Stifter-Weg D4	Goldmühl. Str. A2
Am Galgenberg E5-F4	Gottliebstaalstr. E4
Am Kreuzersweiher C5	H.-Reitz-Weg B2
Am Main E4	Hammerstr. GH5
An der Bruckmühle B2	Haselweg CD1
An der Ölschnitz G2-3	Heinersreuther Weg GH2
August-Mittelsten-Scheid-Str. G5-H6	Im Juliustal CD1
Austr. DE4	In der Schmelz CD2
Bahnhofstr. F3-4	Kiefernweg C2
Bärnreuther Weg F3-H4	Kirchenring G2-3
Bayreuther Str. D5-F4	Kirchsteig B2
Birkenstr. C5	Klang EF4
Blumenau C5	Kolonnadenweg (1) G2
Blumenstr. C5	Kulmbacher Str. B-E1
Brandholzer Weg C2-3	Lärchenweg C2
Buchäcker C2	Latschenweg C2
Buchgasse A2	Lenaustr. D5
Buchwaldweg E4-F5	Lindenplatz A2
Carl-Thiesen-Str. C5-D4	Ludwig-Richter-Str. D4-5
Eichendorffstr. CD5	Ludwig-Tieck-Str. CD5
Eisenleitensr. F3	Mainleite A1-2
Escherlicher Str. BC2	Maintalstr. F3-4, G5
Falkenhausweg (2) E4	Marktplatz G2
Föllmarstr. C2	O.-Schicker-Str. F4
Forstweg C1-2	Pf.-Kneipp-Weg F3
Gartenstr. C5	Ringstr. C2
G.-Hauptmann-Weg (1) C5	Rödlasberger Weg C1
	Röhrenhofer Str. B2-C1
	Rosenstr. C5
	Rothesr. FG3
	Schillerstr. D4-5
	Schulweg C2
	Siemensstr. F4-G3
	Sonnenweg E3-F4
	Sportplatzweg C2
	Steinbruchstr. D2
	Steinbühlweg C2
	Vordere Warmeileite GH5
	Wackenroderstr. D5
	Webergasse (1) A2
	Webergasse C2
	Westendstr. C4-5
	Wiesenstr. CD5

Schillerstr. D4-5
Schulweg C2
Siemensstr. F4-G3
Sonnenweg E3-F4
Sportplatzweg C2
Steinbruchstr. D2
Steinbühlweg C2
Vordere Warmeileite GH5
Wackenroderstr. D5
Webergasse (1) A2
Webergasse C2
Westendstr. C4-5
Wiesenstr. CD5

Zeichenerklärung

- Rathaus
- Gymnasium, Schule allg.
- Kirche, Kapelle, Friedhof
- Kirchenruine
- Schloß, Burg
- Turm
- Denkmal, Ehrenmal
- Theater
- Post
- Bibliothek, Bücherei
- Information
- Feuerwehr
- Seniorenheim
- Kindergarten, Spielplatz
- Parkplatz
- Tankstelle
- Bushaltestelle
- Mühle
- Tierpark
- Sporthalle, Sportplatz
- Golfplatz, Minigolf
- Grillplatz
- Schießstand
- Aussichtspunkt
- Naturdenkmal
- Felsen

©Revilak Kartografien
 Bender Verlagsgesellschaft mbH
 Gully-Angebot + 85556 Freising
 Tel. 08161 - 53 878 - 0
 Fax 08161 - 53 878 - 50
 www.revilak.de