



386

Pegnitz - Bernheck - Plech - Weidensees - Betzenstein

**OVF**

Omnibusverkehr Franken GmbH; Breslauer Str. 376; 90471 Nürnberg; Tel. 0911 65005665; www.dbregiobus-bayern.de; kundendialog.regiobusbayern@deutschebahn.com




| VERKEHRSMITTEL | Montag - Freitag | | | | | | | | | | | | | Samstag | | | | | So/Feiertag | | | | | |
|--|------------------|-------|-------|-------|-------|-------|-------|-------|-------|-------|-------|-------|-------|---------|-------|-------|-------|-------|-------------|-------|-------|-------|-------|-------|
| | V01 | Vj6 | 99 | ALT | V01bv | V01bv | V01bv | V01bv | 99 | ALT | S13 | 99 | 99 | ALT | ALT | ALT | ALT | ALT | ALT | | | | | |
| Pegnitz Realschule/Stadionstr. - Realschule (Am Kellerberg) | | | | | 12,20 | 12,56 | 12,55 | | | | 16,05 | | | | | | | | | | | | | |
| ⑤ Nürnberg Hbf ⑤ Pegnitz | ab | | | | | | | 12,05 | 12,05 | 13,05 | | 15,05 | 17,05 | | | | | | | | | | | |
| | an | | | | | | | 12,42 | 12,42 | 13,43 | | 15,43 | 17,43 | | | | | | | | | | | |
| ⑤ Bayreuth Hbf ⑤ Pegnitz | ab | | 10,16 | | | | | 12,16 | 12,16 | 13,27 | 13,29 | 14,16 | 15,29 | 16,16 | 17,29 | 18,16 | | | | | | | | |
| | an | | 10,42 | | | | | 12,42 | 12,42 | 13,44 | 13,44 | 14,42 | 15,44 | 16,42 | 17,44 | 18,42 | | | | | | | | |
| - Bahnhof ⑤ | | 06,13 | 06,13 | 10,45 | | | | 12,58 | 13,00 | 13,50 | | 14,45 | 16,07 | 16,45 | 17,53 | 18,45 | | 09,45 | 11,45 | 13,45 | 15,45 | 17,45 | 09,45 | 11,45 |
| - Badstr. | | 06,14 | 06,14 | | | | | | 13,02 | 13,51 | | | | 16,46 | 17,54 | | | | | | | | | |
| - Nürnberger Str. | | 06,15 | 06,15 | | | 13,00 | | | 13,04 | 13,53 | | | 16,12 | 16,48 | 17,56 | | | | | | | | | |
| - Markt | | | | 10,46 | | | | | | | | 14,46 | | | | 18,46 | | 09,46 | 11,46 | 13,46 | 15,46 | 17,46 | 09,46 | 11,46 |
| - Krankenhaus | | | | 10,47 | | | | | | | | 14,47 | | | | 18,47 | | 09,47 | 11,47 | 13,47 | 15,47 | 17,47 | 09,47 | 11,47 |
| - Wiesweiher | | | | | 12,25 | | 13,05 | | | | | | | | | | | | | | | | | |
| - Altstadt | | 06,16 | 06,16 | | | | 13,02 | | 13,06 | 13,55 | | | 16,14 | 16,50 | 17,58 | | | | | | | | | |
| - Hauptschule | | | | | 12,30 | 13,07 | 13,10 | | 13,10 | | | | | | | | | | | | | | | |
| Abzw. Nemschenreuth | | 06,17 | 06,17 | | | | | | 13,13 | 13,57 | | | 16,15 | 16,52 | 18,00 | | | | | | | | | |
| - Ort | | | | | | 12,33 | | 13,13 | | | | 16,17 | | | | | | | | | | | | |
| Horlach | | | | | | 12,36 | | 13,16 | | | | 16,20 | | | | | | | | | | | | |
| Stein (bei Pegnitz) | | | | | | 12,38 | | 13,18 | | | | 16,22 | | | | | | | | | | | | |
| Weidelwangermühle | | | | | | 12,40 | | 13,20 | | | | | | | | | | | | | | | | |
| Neudorf (bei Pegnitz) Ost | | 06,19 | 06,19 | 10,49 | 12,49 | | | | 13,14 | 13,58 | | 14,49 | 16,53 | 18,01 | 18,49 | | 09,49 | 11,49 | 13,49 | 15,49 | 17,49 | 09,49 | 11,49 | |
| - West | | 06,20 | 06,20 | 10,50 | 12,50 | | | | 13,15 | 14,00 | | 14,50 | 16,55 | 18,03 | 18,50 | | 09,50 | 11,50 | 13,50 | 15,50 | 17,50 | 09,50 | 11,50 | |
| Bronner Waldspitze | | 06,22 | 06,22 | | | | | | 13,19 | | | | | 18,05 | | | | | | | | | | |
| - Sägewerk | | 06,23 | 06,23 | 10,52 | | | | | 13,20 | | | 14,52 | | 18,06 | 18,52 | | 09,52 | 11,52 | 13,52 | 15,52 | 17,52 | 09,52 | 11,52 | |
| - Post | | 06,24 | 06,24 | 10,53 | | | | | 13,21 | | | 14,53 | | 18,07 | 18,53 | | 09,53 | 11,53 | 13,53 | 15,53 | 17,53 | 09,53 | 11,53 | |
| - Schwedengasse | | 06,25 | 06,25 | 10,54 | | | | | 13,22 | | | 14,54 | | 18,08 | 18,54 | | 09,54 | 11,54 | 13,54 | 15,54 | 17,54 | 09,54 | 11,54 | |
| Hufeisen-Waldhaus Wildgehege | | | | | | | 13,30 | | 14,05 | | | 16,27 | 17,00 | | | | | | | | | | | |
| Weidensees Mitte | | 06,28 | 06,28 | 10,56 | | 13,20 | | 13,25 | | | 14,56 | | 18,11 | 18,56 | | 09,56 | 11,56 | 13,56 | 15,56 | 17,56 | 09,56 | 11,56 | | |
| - Haus-Nr.-58- | | 06,29 | 06,29 | | | | | | 13,26 | | | | | 18,12 | | | | | | | | | | |
| Abzw. Ottenberg | | 06,31 | 06,31 | | | | | | 13,28 | | | | | 18,14 | | | | | | | | | | |
| Höchstädt | | 06,34 | | | | | | | 13,29 | | | | | | | | | | | | | | | |
| Kröttenhof | | 06,35 | | | | | | 13,30 | | | | | | | | | | | | | | | | |
| Eichenstruth Ort | | | | | | | 13,43 | | | | | 16,40 | | | | | | | | | | | | |
| Henneberg | | | | | | | 13,46 | | | | | 16,43 | | | | | | | | | | | | |
| Illafeld | | | | | | | 13,49 | | | | | 16,46 | | | | | | | | | | | | |
| Riegelstein | | | | | | | 13,52 | | | | | 16,49 | | | | | | | | | | | | |
| Scherms Höhe -1- | | | | | | | 13,53 | | | | | 16,51 | | | | | | | | | | | | |
| Spies | | | | | | | 13,55 | | | | | 16,53 | | | | | | | | | | | | |
| Klausberg | | | | | | | | | | | | 17,04 | | | | | | | | | | | | |
| Reipertsgesee | | | | | | | 13,58 | | | | | 16,56 | | | | | | | | | | | | |
| Hetzendorf | | | | | | | 14,01 | | | | | 16,59 | | | | | | | | | | | | |
| Waiganz | | | | | | | 14,02 | | | | | 17,01 | | | | | | | | | | | | |
| Eckenreuth | | | | | | | 14,04 | | | | | 17,03 | | | | | | | | | | | | |
| Hunger | | | | | | | 14,09 | | | | | 17,05 | | | | | | | | | | | | |
| Klausberg | | | | | | | 14,12 | | | | | 17,04 | | | | | | | | | | | | |
| Mergners | | | | | | | | | | | | 17,08 | | | | | | | | | | | | |
| Hüll Kreisstr. | | | 10,58 | | 13,23 | | | | | | 14,58 | 17,10 | | 18,58 | | 09,58 | 11,58 | 13,58 | 15,58 | 17,58 | 09,58 | 11,58 | | |
| Mergners | | | | | 13,27 | | | | | | | | | | | | | | | | | | | |
| Betzenstein Marktplatz | | | 11,00 | | 13,32 | | | | 14,29 | | 15,00 | | 17,24 | | 19,00 | | 10,00 | 12,00 | 14,00 | 16,00 | 18,00 | 10,00 | 12,00 | |
| - Campingplatz | | 06,36 | | | | | | | 13,31 | | | | | | | | | | | | | | | |
| - Schwimmbad | | 06,37 | 06,35 | | | | | | 13,32 | | | | | 18,18 | | | | | | | | | | |
| - Altes Rathaus | | 06,39 | 06,37 | 11,01 | | 13,33 | | 13,33 | 14,30 | | 15,01 | | 17,25 | 18,20 | 19,01 | | 10,01 | 12,01 | 14,01 | 16,01 | 18,01 | 10,01 | 12,01 | |
| Leupoldstein Hausnr. -29- | | | 06,33 | 11,02 | | | | | | | 15,02 | | 18,16 | 19,02 | | 10,02 | 12,02 | 14,02 | 16,02 | 18,02 | 10,02 | 12,02 | | |
| Ottenhof (b. Plech) Ort | | | | | | | | 13,37 | 14,24 | | 15,04 | | 17,19 | 19,04 | | 10,04 | 12,04 | 14,04 | 16,04 | 18,04 | 10,04 | 12,04 | | |
| Bernheck | | | | | | | 13,33 | | 14,10 | | 15,06 | 16,30 | 17,05 | 19,06 | | 10,06 | 12,06 | 14,06 | 16,06 | 18,06 | 10,06 | 12,06 | | |
| Plech Autobahneinfahrt | | | | | | | | 13,38 | 14,21 | | 15,08 | | 17,16 | | | | | | | | | | | |
| - Mitte | | | | | | | 13,38 | 13,40 | 14,20 | | 15,08 | 16,35 | 17,15 | 19,08 | | 10,08 | 12,08 | 14,08 | 16,08 | 18,08 | 10,08 | 12,08 | | |
| Abzw. Eichenstruth | | | | | | | | 13,41 | | | | 16,38 | | | | | | | | | | | | |

ZEICHENERKLÄRUNG: V01 = nur an Schultagen Vj6 = nur an schulfreien Tagen, aber nicht am Faschingsdienstag S13 = nur montags und mittwochs an Schultagen
 zn = verkehrt bis 18.12.2023 zo = verkehrt ab 19.12.2023
 ALT = Anruflinientaxi (ALT): Anmeldung min. 1 Stunde vor Fahrtantritt unter Tel. 09241 2697 (Taxi Krieg).
 bv = verkehrt am letzten Schultag vor den Sommer- u. Weihnachtsferien, sowie am ersten Schultag nach den Sommerferien und am Gregori-Festtag mit der Abfahrtszeit um 11:20 Uhr
 ◀ = hält nur zum Aussteigen 99 = Bus fährt Haltestellen in anderer Reihenfolge an

* Am 15.8. (Mariä Himmelfahrt) kein Verkehr; Am Faschingsdienstag Verkehr wie an Samstagen
Hinweise zur Benutzung des Anruflinientaxis (ALT) finden Sie am Ende dieses Fahrplanheftes.

**386****Pegnitz - Bernheck - Plech - Weidensees - Betzenstein**

Omnibusverkehr Franken GmbH; Breslauer Str. 376; 90471 Nürnberg; Tel. 0911 65005665; www.dbregiobus-bayern.de; kundendialog.regiobusbayern@deutschebahn.com

| → | Gültig ab 10.12.2023 | Sonn- und Feiertag | |
|---|---|--------------------|-------|
| VERKEHRSMITTEL |   | | |
| VERKEHRSHINWEIS | | ALT | ALT |
| Pegnitz Bahnhof  | | 13.45 | 17.45 |
| - Markt | | 13.46 | 17.46 |
| - Krankenhaus | | 13.47 | 17.47 |
| Neudorf (bei Pegnitz) Ost | | 13.49 | 17.49 |
| - West | | 13.50 | 17.50 |
| Bronn Sägewerk | | 13.52 | 17.52 |
| - Post | | 13.53 | 17.53 |
| - Schwedengasse | | 13.54 | 17.54 |
| Weidensees Mitte | | 13.56 | 17.56 |
| Hüll Kreisstr. | | 13.58 | 17.58 |
| Betzenstein Marktplatz | | 14.00 | 18.00 |
| - Altes Rathaus | | 14.01 | 18.01 |
| Leupoldstein Hausnr. -29- | | 14.02 | 18.02 |
| Ottenhof (b. Plech) Ort | | 14.04 | 18.04 |
| Bernheck | | 14.06 | 18.06 |
| Plech Mitte | | 14.08 | 18.08 |

ZEICHENERKLÄRUNG: ALT = Anrufintaxi (ALT): Anmeldung min. 1 Stunde vor Fahrtantritt unter Tel. 09241 2697 (Taxi Krieg).

* Am 15.8. (Mariä Himmelfahrt) kein Verkehr; Am Faschingsdienstag Verkehr wie an Samstagen
Hinweise zur Benutzung des Anrufintaxis (ALT) finden Sie am Ende dieses Fahrplanheftes.



386

Betzenstein - Weidensees - Plech - Bernheck - Pegnitz - Bayreuth



Omnibusverkehr Franken GmbH; Breslauer Str. 376; 90471 Nürnberg; Tel. 0911 65005665; www.dbregiobus-bayern.de; kundendialog.regiobusbayern@deutschebahn.com

Table with columns for departure times and destinations. Includes sections for 'Montag - Freitag' and 'Samstag'. Destinations listed include Klausberg, Hunger, Eckenreuth, Waiganz, Hetzendorf, Reipertgesee, Spies, Schermshöhe -2-, Riegelstein, Illafeld, Henneberg, Eichenstruth Ort, Plech Mitte, Bernheck, Plech Autobahneinfahrt, Ottenhof (b. Plech) Ort, Mergners, Leupoldstein Hausnr. -29-, Betzenstein Altes Rathaus, Leupoldstein Hausnr. -29-, Abzw. Ottenberg, Weidensees Haus-Nr.-58, Abzw. Mergners, Hufeisen-Waldhaus Wildgehege, Weidensees Mitte, Bronn Schwedengasse, Hüll Kreisstr., Pegnitz Hauptsschule, Altstadt, Gymnasium, Wiesweiher, Realschule (Stadionstr.), Krankenhaus, Evangelische Kirche, Badstr., Bahnhof, Pegnitz, Nürnberg Hbf, Berufsschule, Bergwerkstr., Rosenhof (bei Pegnitz), Buchau Kappelberg, Eribachstr., Lehm, Scharthammer, Wolfslohe, Kotzenhammer, Leups, Trockau Ortseingang, Bayreuth Nürnberger Str., Dürschnitz, Oberfrankenhalle/Sportzentr., Bayreuth Hbf (Hst 2), Luitpoldplatz, ZOH (Hst R II).

ZEICHENERKLÄRUNG: V01 = nur an Schultagen Vj6 = nur an schulfreien Tagen, aber nicht am Faschingsdienstag zb = verkehrt bis 21.12.2023 ze = verkehrt ab 22.12.2023 ALT = Anrufzentaxi (ALT): Anmeldung min. 1 Stunde vor Fahrtantritt unter Tel. 09241 2697 (Taxi Krieg). uj = verkehrt auch am Faschingsdienstag und 15.08. * = hält nur zum Aussteigen 99 = Bus fährt Haltestellen in anderer Reihenfolge an

* Am 15.8. (Mariä Himmelfahrt) kein Verkehr; Am Faschingsdienstag Verkehr wie an Samstagen
Hinweise zur Benutzung des Anrufzentaxis (ALT) finden Sie am Ende dieses Fahrplanheftes.

**386****Betzenstein - Weidensees - Plech - Bernheck -
Pegnitz - Bayreuth**

Omnibusverkehr Franken GmbH; Breslauer Str. 376; 90471 Nürnberg; Tel. 0911 65005665; www.dbregiobus-bayern.de; kundendialog.regiobusbayern@deutschebahn.com

| ← Gültig ab 10.12.2023 | | Sonn- und Feiertag | | | |
|----------------------------|----|--------------------|-------|-------|-------|
| VERKEHRSMITTEL | | | | | |
| VERKEHRSHINWEIS | | ALT | ALT | ALT | ALT |
| Plech Mitte | | 10.03 | 12.03 | 14.03 | 18.03 |
| Bernheck | | 10.04 | 12.04 | 14.04 | 18.04 |
| Ottenhof (b. Plech) Ort | | 10.06 | 12.06 | 14.06 | 18.06 |
| Leupoldstein Hausnr. -29- | | 10.08 | 12.08 | 14.08 | 18.08 |
| Betzenstein Altes Rathaus | | 10.10 | 12.10 | 14.10 | 18.10 |
| - Marktplatz | | 10.11 | 12.11 | 14.11 | 18.11 |
| Hüll Kreisstr. | | 10.13 | 12.13 | 14.13 | 18.13 |
| Weidensees Mitte | | 10.15 | 12.15 | 14.15 | 18.15 |
| Bronn Schwedengasse | | 10.17 | 12.17 | 14.17 | 18.17 |
| - Post | | 10.18 | 12.18 | 14.18 | 18.18 |
| - Sägewerk | | 10.19 | 12.19 | 14.19 | 18.19 |
| Neudorf (bei Pegnitz) West | | 10.21 | 12.21 | 14.21 | 18.21 |
| - Ost | | 10.22 | 12.22 | 14.22 | 18.22 |
| Pegnitz Krankenhaus | | 10.24 | 12.24 | 14.24 | 18.24 |
| - Evangelische Kirche | | 10.25 | 12.25 | 14.25 | 18.25 |
| - Bahnhof | | 10.27 | 12.27 | 14.27 | 18.27 |
| Pegnitz | ab | 10.44 | 12.44 | 14.44 | 18.44 |
| Nürnberg Hbf | an | 11.20 | 13.20 | 15.20 | 19.20 |
| Pegnitz | ab | | 12.43 | | |
| Bayreuth Hbf | an | | 13.00 | | |

ZEICHENERKLÄRUNG: ALT = Anruflinientaxi (ALT): Anmeldung min. 1 Stunde vor Fahrtantritt unter Tel. 09241 2697 (Taxi Krieg).

* Am 15.8. (Mariä Himmelfahrt) kein Verkehr; Am Faschingsdienstag Verkehr wie an Samstagen
Hinweise zur Benutzung des Anruflinientaxis (ALT) finden Sie am Ende dieses Fahrplanheftes.